
Commune : **SAINT-VINCENT-DE-COSSE**

Route du Calpre

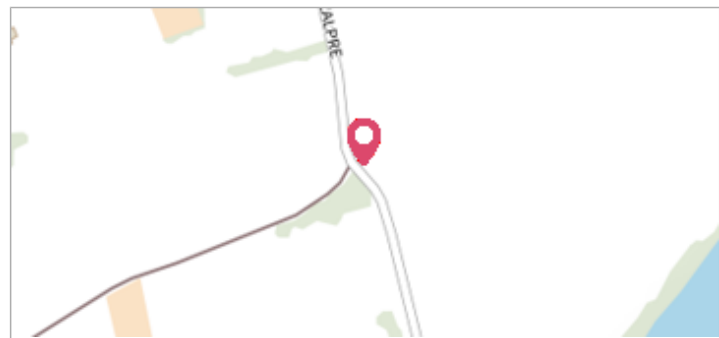
1 Repère(s) sur le site

GÉNÉRAL

Unité de gestion : Gironde-Adour-Dordogne

Code : WEB_S_202201145714 Date de mise à jour : 10/02/2022

Auteur : gremminger




GÉOLOCALISATION

Coordonnées WGS84 : X: 1.11656491 / Y: 44.83321600

Coordonnées RGF93 (Lambert 93) X: 551158.76 / Y: 6416669.87

Coordonnées RGF93 (ETRS89) : X: 1.1165649 / Y: 44.833216


5 janvier 2018

Altitude calculée de l'eau : **64.159 m**

Nature de l'inondation : **Débordement de cours d'eau**


Nature du repère : **Laisse d'inondation**

Commentaires : Point 48 : trace panneaux

GÉNÉRAL

Code : PHE 164 Date de mise à jour : 10/02/2022

Auteur : gremminger



MARQUE

Visibilité : Non renseigné

SOURCE DE REPÉRAGE : INCONNUE -

NIVELLEMENT INITIAL - 06/03/2018

Méthode : GPS

Commentaires sur le nivellement : PHE à 63 cm du sol

Référence nivelée : Marque d'inondation

Système altimétrique : NGF IGN 1969 (système normal)

Altitude de la référence (en m) : 64.159 m

Altitude calculée de l'eau (en m) : 64.159 m