

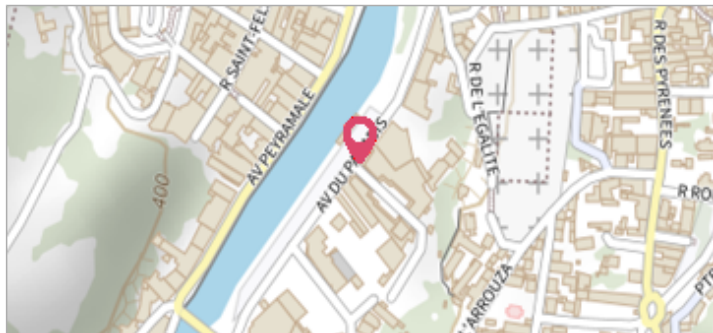
Commune : **SAINT-VINCENT-DE-COSSE** |

Route d'Enveaux

3 Repère(s) sur le site

GÉNÉRAL

Unité de gestion : Gironde-Adour-Dordogne
Code : WEB_S_202201144504 **Date de mise à jour :** 10/02/2022
Auteur : gremminger



GÉOLOCALISATION

Coordonnées WGS84 : X: 1.09734108 / Y: 44.82583160
Coordonnées RGF93 (Lambert 93) : X: 549620.1 / Y: 6415886.34
Coordonnées RGF93 (ETRS89) : X: 1.0973411 / Y: 44.8258316



5 janvier 2018 Altitude calculée de l'eau : **62.97 m**

Nature de l'inondation : **Débordement de cours d'eau** Nature du repère : **Laisse d'inondation**

Commentaires : Point 49 trace route

GÉNÉRAL

Code : PHE 161 **Date de mise à jour :** 10/02/2022
Auteur : gremminger

MARQUE

Visibilité : Non renseigné

SOURCE DE REPÉRAGE : INCONNUE -

NIVELLEMENT INITIAL - 06/03/2018

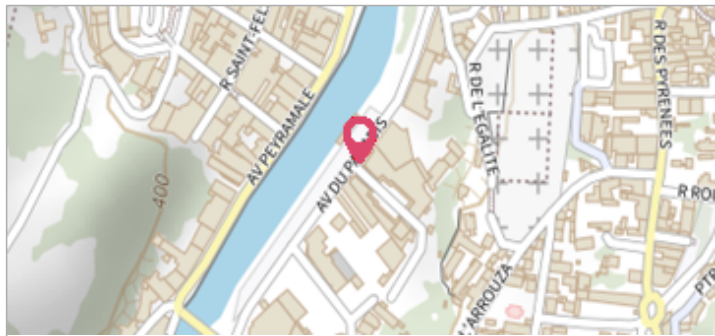
Méthode : GPS
Référence nivelée : Marque d'inondation
Système altimétrique : NGF IGN 1969 (système normal)
Altitude de la référence (en m) : 62.970 m
Altitude calculée de l'eau (en m) : 62.97

Commune : **SAINT-VINCENT-DE-COSSE** | **Route d'Enveaux**

3 Repère(s) sur le site

GÉNÉRAL

Unité de gestion : Gironde-Adour-Dordogne
Code : WEB_S_202201144504 **Date de mise à jour :** 10/02/2022
Auteur : gremminger



GÉOLOCALISATION

Coordonnées WGS84 : X: 1.09734108 / Y: 44.82583160
Coordonnées RGF93 (Lambert 93) : X: 549620.1 / Y: 6415886.34
Coordonnées RGF93 (ETRS89) : X: 1.0973411 / Y: 44.8258316

5 janvier 2018 Altitude calculée de l'eau : **65.032 m**
 Nature de l'inondation : **Débordement de cours d'eau** Nature du repère : **Laisse d'inondation**

Commentaires : Point 49: trace dalle

GÉNÉRAL

Code : PHE 162 **Date de mise à jour :** 10/02/2022
Auteur : gremminger

MARQUE

Visibilité : Non renseigné

SOURCE DE REPÉRAGE : INCONNUE -

NIVELLEMENT INITIAL - 06/03/2018

Méthode : GPS
Référence nivelée : Marque d'inondation
Système altimétrique : NGF IGN 1969 (système normal)
Altitude de la référence (en m) : 65.032 m
Altitude calculée de l'eau (en m) : 65.032

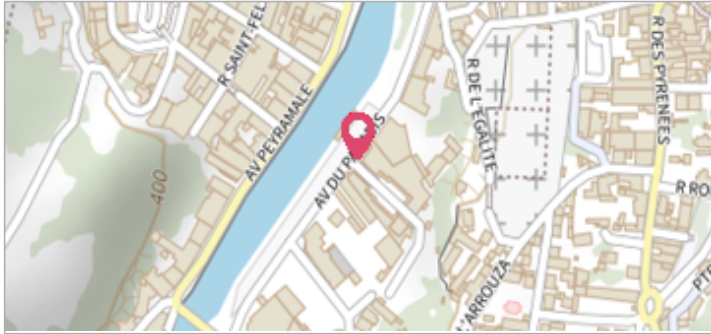
Commune : **SAINT-VINCENT-DE-COSSE** |

Route d'Enveaux

3 Repère(s) sur le site


GÉNÉRAL

Unité de gestion : Gironde-Adour-Dordogne
Code : WEB_S_202201144504 **Date de mise à jour :** 10/02/2022
Auteur : gremminger



GÉOLOCALISATION

Coordonnées WGS84 : X: 1.09734108 / Y: 44.82583160
Coordonnées RGF93 (Lambert 93) : X: 549620.1 / Y: 6415886.34
Coordonnées RGF93 (ETRS89) : X: 1.0973411 / Y: 44.8258316



5 janvier 2018 Altitude calculée de l'eau : **65.188 m**

Nature de l'inondation : **Débordement de cours d'eau** Nature du repère : **Laisse d'inondation**

Commentaires : Point 49: trace parking

GÉNÉRAL

Code : PHE 163 **Date de mise à jour :** 10/02/2022
Auteur : gremminger

MARQUE

Visibilité : Non renseigné

SOURCE DE REPÉRAGE : INCONNUE -

NIVELLEMENT INITIAL - 06/03/2018

Méthode : GPS
Référence nivelée : Marque d'inondation
Système altimétrique : NGF IGN 1969 (système normal)
Altitude de la référence (en m) : 65.188 m
Altitude calculée de l'eau (en m) : 65.188