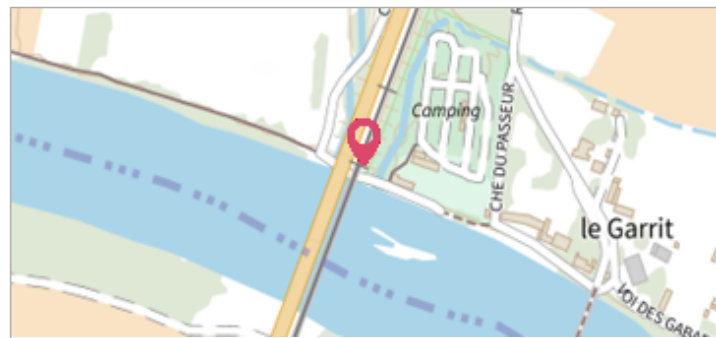

	Commune : SAINT-CYPRIEN	Rivière : La Dordogne
9000 Les Masseries #2		
Commentaires : L'adresse du titre est obtenue par croisement entre la BD ADRESSE et les coordonnées du site.	2	Repère(s) sur le site

GÉNÉRAL	
Unité de gestion : Gironde-Adour-Dordogne	
Code : IGNS_K'.B.K3-0-II	Date de mise à jour : 13/06/2017
Auteur : IGN	




Vue du site

GÉOLOCALISATION	
Coordonnées WGS84 : X: 1.03638200 / Y: 44.85594500	
Coordonnées RGF93 (Lambert 93) X: 544886.24 / Y: 6419347.96	
Coordonnées RGF93 (ETRS89) : X: 1.036382 / Y: 44.855945	
Code Hydro: P---0000	Rive de référence: Non renseigné

	5 Janvier 2018	Altitude calculée de l'eau : 59.68 m
	Nature de l'inondation : Débordement de cours d'eau	Nature du repère : Laisse d'inondation

Commentaires : Point 52 : laisse route

GÉNÉRAL	
Code : PHE 159	Date de mise à jour :
Auteur : gremminger	10/02/2022



MARQUE
Visibilité : Non renseigné

SOURCE DE REPÉRAGE : INCONNUE -
--

NIVELLEMENT INITIAL - 06/03/2018
Méthode : GPS
Référence nivelée : Marque d'inondation
Système altimétrique : NGF IGN 1969 (système normal)
Altitude de la référence (en m) : 59.680 m
Altitude calculée de l'eau (en m) : 59.68 m