
Commune : **COUX ET BIGAROQUE-MOUZENS**

Route de la Dordogne

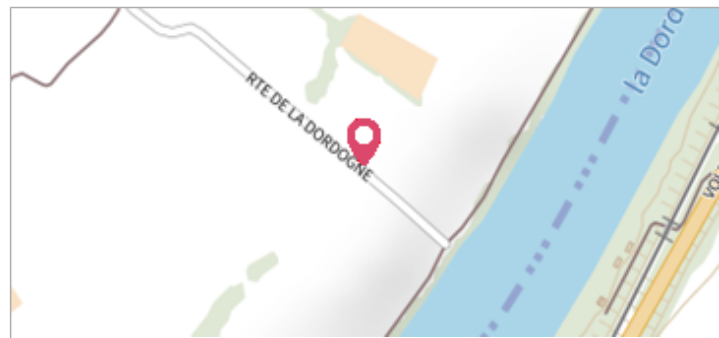
1 Repère(s) sur le site

GÉNÉRAL

Unité de gestion : Gironde-Adour-Dordogne

Code : WEB_S_202201131325 Date de mise à jour : 10/02/2022

Auteur : gremminger




GÉOLOCALISATION

Coordonnées WGS84 : X: 1.01326155 / Y: 44.83235070

Coordonnées RGF93 (Lambert 93) X: 542994.32 / Y: 6416773.85

Coordonnées RGF93 (ETRS89) : X: 1.0132616 / Y: 44.8323507


5 janvier 2018

Altitude calculée de l'eau : **57.825 m**

Nature de l'inondation : **Débordement de cours d'eau**


Nature du repère : **Laisse d'inondation**

Commentaires : Point 54 : Laisse route

GÉNÉRAL

Code : PHE 157 Date de mise à jour : 10/02/2022

Auteur : gremminger



MARQUE

Visibilité : Non renseigné

SOURCE DE REPÉRAGE : INCONNUE - 06/03/2018

NIVELLEMENT INITIAL - 06/03/2018

Méthode : GPS

Référence nivelée : Marque d'inondation

Système altimétrique : NGF IGN 1969 (système normal)

Altitude de la référence (en m) : 57.825 m

Altitude calculée de l'eau (en m) : 57.825 m