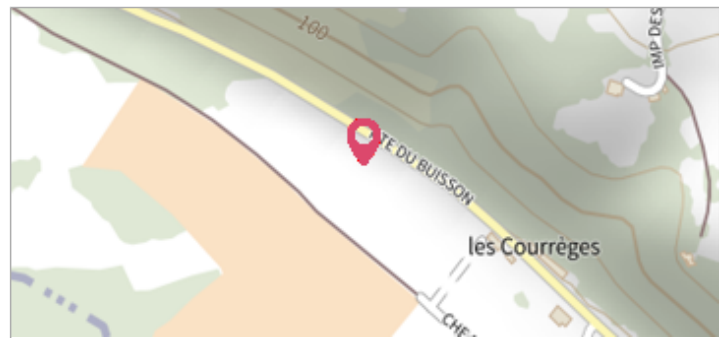

Commune : **COUX ET BIGAROQUE-MOUZENS**

Champ en lisière de forêt

1 Repère(s) sur le site


GÉNÉRAL

Unité de gestion : Gironde-Adour-Dordogne
Code : WEB_S_202201133520 **Date de mise à jour :** 10/02/2022
Auteur : gremminge



GÉOLOCALISATION

Coordonnées WGS84 : X: 0.93857694 / Y: 44.85020760
Coordonnées RGF93 (Lambert 93) X: 537145.32 / Y: 6418907.84
Coordonnées RGF93 (ETRS89) : X: 0.9385769 / Y: 44.8502076



5 janvier 2018
Nature de l'inondation : **Débordement de cours d'eau**

Altitude calculée de l'eau : **52.735 m**
Nature du repère : **Laisse d'inondation**

Commentaires : Point 59

GÉNÉRAL

Code : PHE 152 **Date de mise à jour :** 10/02/2022
Auteur : gremminge



MARQUE

Visibilité : Non renseigné

SOURCE DE REPÉRAGE : INCONNUE - 06/03/2018

NIVELLEMENT INITIAL - 06/03/2018

Méthode : GPS
Référence nivelée : Marque d'inondation
Système altimétrique : NGF IGN 1969 (système normal)
Altitude de la référence (en m) : 52.735 m
Altitude calculée de l'eau (en m) : 52.735 m