
Commune : **LA ROQUE-GAGEAC**

Champ en rive droite

3 Repère(s) sur le site

GÉNÉRAL

Unité de gestion : Gironde-Adour-Dordogne

Code : PHE 146 Date de mise à jour : 10/02/2022

Auteur : gremminger




GÉOLOCALISATION

Coordonnées WGS84 : X: 1.19871012 / Y: 44.80815410

Coordonnées RGF93 (Lambert 93) X: 557585.76 / Y: 6413735.48

Coordonnées RGF93 (ETRS89) : X: 1.1987101 / Y: 44.8081541


5 janvier 2018

Altitude calculée de l'eau : **71.726 m**

Nature de l'inondation : **Débordement de cours d'eau**


Nature du repère : **Laisse d'inondation**

Commentaires : Trace dans le champ

GÉNÉRAL

Code : PHE 146 Date de mise à jour : 10/02/2022

Auteur : gremminger



MARQUE

Visibilité : Non renseigné État du repère : Bon

SOURCE DE REPÉRAGE : INCONNUE - 25/01/2018

NIVELLEMENT INITIAL - 25/01/2018


Méthode : GPS

Référence nivelée : Marque d'inondation

Système altimétrique : NGF IGN 1969 (système normal)

Altitude de la référence (en m) : 71.726 m

Altitude calculée de l'eau (en m) : 71.726


Commune : **LA ROQUE-GAGEAC**

Champ en rive droite

3 Repère(s) sur le site

GÉNÉRAL

Unité de gestion : Gironde-Adour-Dordogne

Code : PHE 146 Date de mise à jour : 10/02/2022

Auteur : gremminger




GÉOLOCALISATION

Coordonnées WGS84 : X: 1.19871012 / Y: 44.80815410

Coordonnées RGF93 (Lambert 93) X: 557585.76 / Y: 6413735.48

Coordonnées RGF93 (ETRS89) : X: 1.1987101 / Y: 44.8081541


5 janvier 2018

Altitude calculée de l'eau : **69.996 m**

Nature de l'inondation : **Débordement de cours d'eau**


Nature du repère : **Laisse d'inondation**

Commentaires : Trace dans le champ

GÉNÉRAL

Code : PHE 147 Date de mise à jour : 10/02/2022

Auteur : gremminger



MARQUE

Visibilité : Non renseigné État du repère : Bon

SOURCE DE REPÉRAGE : INCONNUE - 25/01/2018

NIVELLEMENT INITIAL - 25/01/2018


Méthode : GPS

Référence nivelée : Marque d'inondation

Système altimétrique : NGF IGN 1969 (système normal)

Altitude de la référence (en m) : 69.996 m

Altitude calculée de l'eau (en m) : 69.996

	Commune : LA ROQUE-GAGEAC	3 Repère(s) sur le site
<h2 style="margin: 0;">Champ en rive droite</h2>		

GÉNÉRAL

Unité de gestion : Gironde-Adour-Dordogne
 Code : PHE 146 Date de mise à jour : 10/02/2022
 Auteur : gremminger




GÉOLOCALISATION

Coordonnées WGS84 : X: 1.19871012 / Y: 44.80815410
 Coordonnées RGF93 (Lambert 93) X: 557585.76 / Y: 6413735.48
 Coordonnées RGF93 (ETRS89) : X: 1.1987101 / Y: 44.8081541

	5 janvier 2018 Nature de l'inondation : Débordement de cours d'eau	Altitude calculée de l'eau : 69.665 m Nature du repère : Laisse d'inondation
Commentaires : Laisse sur talus		

GÉNÉRAL

Code : PHE 172 Date de mise à jour : 10/02/2022
 Auteur : gremminger



MARQUE

Visibilité : Non renseigné État du repère : Non renseigné

SOURCE DE REPÉRAGE : INCONNUE - 06/03/2018

NIVELLEMENT INITIAL - 06/03/2018

Méthode : GPS
 Référence nivelée : Marque d'inondation
 Système altimétrique : NGF IGN 1969 (système normal)
 Altitude de la référence (en m) : 69.665 m
 Altitude calculée de l'eau (en m) : 69.665