



Commune : **CARSAC-AILLAC**

Trace chemin, rive droite

3

Repère(s) sur le site

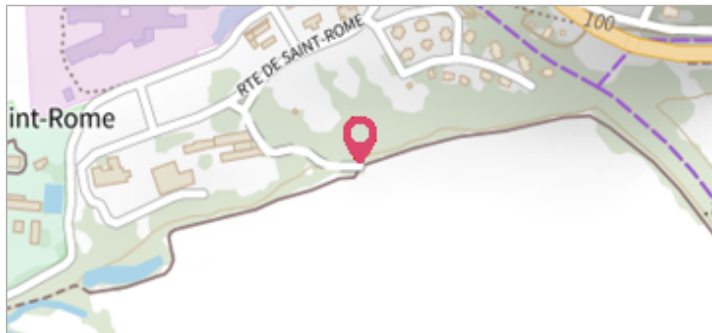
GÉNÉRAL

Unité de gestion : Gironde-Adour-Dordogne

Code : PHE 136

Date de mise à jour : 10/02/2022

Auteur : gremminger



GÉOLOCALISATION

Coordonnées WGS84 : X: 1.27742943 / Y: 44.82694410

Coordonnées RGF93 (Lambert 93) : X: 563854.01 / Y: 6415683.13

Coordonnées RGF93 (ETRS89) : X: 1.2774294 / Y: 44.8269441



5 janvier 2018

Altitude calculée de l'eau : **77.151 m**

Nature de l'inondation : **Débordement de cours d'eau**

Nature du repère : **Laisse d'inondation**

GÉNÉRAL

Code : PHE 137

Date de mise à jour :

Auteur : gremminger

10/02/2022

MARQUE

Visibilité : Non renseigné

État du repère : Bon

SOURCE DE REPÉRAGE : INCONNUE - 24/01/2018

NIVELLEMENT INITIAL - 24/01/2018

Méthode : GPS

Référence nivelée : Marque d'inondation

Système altimétrique : NGF IGN 1969 (système normal)

Altitude de la référence (en m) : 77.151 m

Altitude calculée de l'eau (en m) : 77.151



Commune : **CARSAC-AILLAC**

Trace chemin, rive droite

3

Repère(s) sur le site

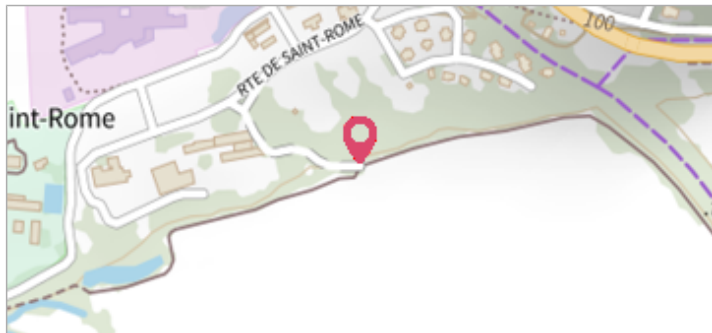
GÉNÉRAL

Unité de gestion : Gironde-Adour-Dordogne

Code : PHE 136

Date de mise à jour : 10/02/2022

Auteur : gremminger



GÉOLOCALISATION

Coordonnées WGS84 : X: 1.27742943 / Y: 44.82694410

Coordonnées RGF93 (Lambert 93) : X: 563854.01 / Y: 6415683.13

Coordonnées RGF93 (ETRS89) : X: 1.2774294 / Y: 44.8269441



5 Janvier 2018

Altitude calculée de l'eau : **77.151 m**

Nature de l'inondation : **Débordement de cours d'eau**

Nature du repère : **Laisse d'inondation**

GÉNÉRAL

Code : PHE 137

Date de mise à jour :

Auteur : gremminger

10/02/2022

MARQUE

Visibilité : Non renseigné

État du repère : Bon

SOURCE DE REPÉRAGE : INCONNUE - 24/01/2018

NIVELLEMENT INITIAL - 24/01/2018

Méthode : GPS

Référence nivelée : Marque d'inondation

Système altimétrique : NGF IGN 1969 (système normal)

Altitude de la référence (en m) : 77.151 m

Altitude calculée de l'eau (en m) : 77.151



Commune : **CARSAC-AILLAC**

Trace chemin, rive droite

3

Repère(s) sur le site

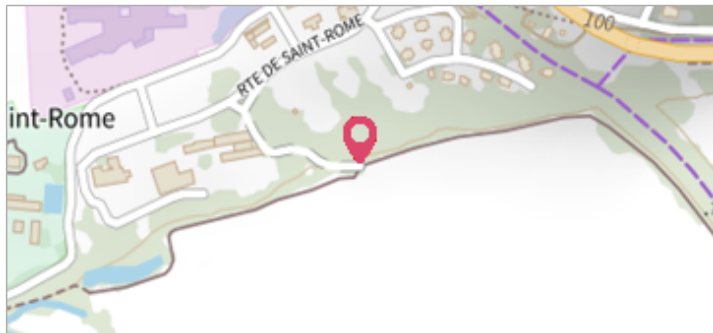
GÉNÉRAL

Unité de gestion : Gironde-Adour-Dordogne

Code : PHE 136

Date de mise à jour : 10/02/2022

Auteur : gremminger



GÉOLOCALISATION

Coordonnées WGS84 : X: 1.27742943 / Y: 44.82694410

Coordonnées RGF93 (Lambert 93) : X: 563854.01 / Y: 6415683.13

Coordonnées RGF93 (ETRS89) : X: 1.2774294 / Y: 44.8269441



5 Janvier 2018

Altitude calculée de l'eau : **77.584 m**

Nature de l'inondation : **Débordement de cours d'eau**

Nature du repère : **Laisse d'inondation**

GÉNÉRAL

Code : PHE 136

Date de mise à jour :

Auteur : gremminger

10/02/2022

MARQUE

Visibilité : Non renseigné

État du repère : Bon

SOURCE DE REPÉRAGE : INCONNUE - 24/01/2018

NIVELLEMENT INITIAL - 24/01/2018

Méthode : GPS

Référence nivelée : Marque d'inondation

Système altimétrique : NGF IGN 1969 (système normal)

Altitude de la référence (en m) : 77.584 m

Altitude calculée de l'eau (en m) : 77.584