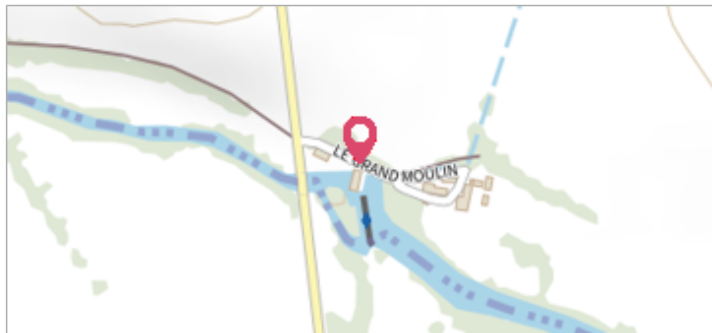



Commune : **BOURG-DES-COMPTES**Rivière : **Le Semnon****Le Grand Moulin du Semnon à Bourg-des-Comptes****4** Repère(s) sur le site**GÉNÉRAL****Unité de gestion :** Vilaine-Côtiers Bretons**Code :** RC_SEMN_4**Date de mise à jour :** 22/12/2025**Auteur :** SPC VCB

Le Grand Moulin en 2009

GÉOLOCALISATION**Coordonnées WGS84 :** X: -1.73916730 / Y: 47.90598390**Coordonnées RGF93 (Lambert 93)** X: 346140.38 / Y: 6766798.88**Coordonnées RGF93 (ETRS89)** X: -1.7391673 / Y: 47.9059839**Code Hydro:** J76-0300**Rive de référence:** Droite**5 janvier 2001**Nature de l'inondation : **Débordement de cours d'eau**Altitude calculée de l'eau : **13.457 m**Nature du repère : **Repère normalisé (décret n°2005-233)****GÉNÉRAL****Code :** RC_SEMN_4_2001**Date de mise à jour :****Auteur :** SPC VCB

06/01/2022

MARQUE**Texte :** Inondation Janvier 2001 Is Semnon**Maximum de l'inondation :** Oui**Visibilité :** Oui**État du repère :** Bon**Pérennité :** Longue**Repère calculé :** Non**PHEC :** Oui**SOURCE DE REPÉRAGE :** EPTB VILAINE - 02/04/2001**Type de repérage :** Campagne de terrain post-inondation**REPÈRE NORMALISÉ DE L'INONDATION DU 6 JANVIER 2001 - 01/06/2009****Méthode :** Non renseigné**Organisme :** GEOMEXPERT**Référence nivelée :** Marque d'inondation**Description référence du repère :** Repère normalisé de l'inondation du 6 janvier 2001**Système altimétrique :** NGF IGN 1969 (système normal)**Altitude de la référence (en m) :** 13.457 m**Altitude calculée de l'eau (en m) :** 13.457

Repère normalisé de l'inondation du 6 janvier 2001

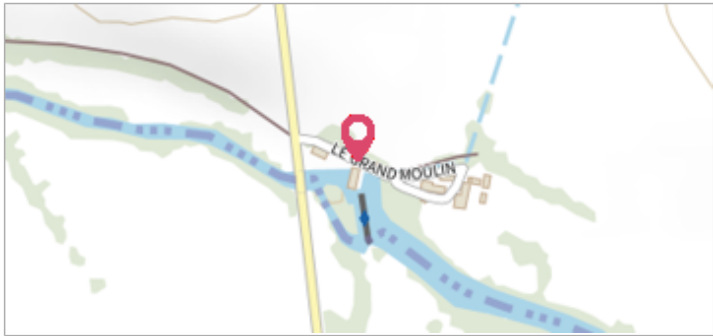
Commune : **BOURG-DES-COMPTES** | Rivière : **Le Semnon**

Le Grand Moulin du Semnon à Bourg-des-Comptes

4 Repère(s) sur le site

GÉNÉRAL

Unité de gestion : Vilaine-Côtiers Bretons
Code : RC_SEMN_4 **Date de mise à jour :** 22/12/2025
Auteur : SPC VCB



GÉOLOCALISATION

Coordonnées WGS84 : X: -1.73916730 / Y: 47.90598390
Coordonnées RGF93 (Lambert 93) X: 346140.38 / Y: 6766798.88
Coordonnées RGF93 (ETRS89) : X: -1.7391673 / Y: 47.9059839
Code Hydro: J76-0300 **Rive de référence:** Droite

5 janvier 2001

Nature de l'inondation : **Débordement de cours d'eau** Nature du repère : **Témoignage oral**

Commentaires : Dans la cave, près de l'escalier vers l'étage. Trace d'humidité laissée depuis janvier 2001 sur 2m de hauteur.

GÉNÉRAL

Code : RC_Sem_001_2001 **Date de mise à jour :** 22/12/2025
Auteur : SPC VCB

MARQUE

Maximum de l'inondation : Oui
Visibilité : Non renseigné **État du repère :** Non renseigné
Pérennité : Non renseigné



SOURCE DE REPÉRAGE : EPTB VILAINE - 02/04/2001

Type de repérage : Campagne de terrain post-inondation

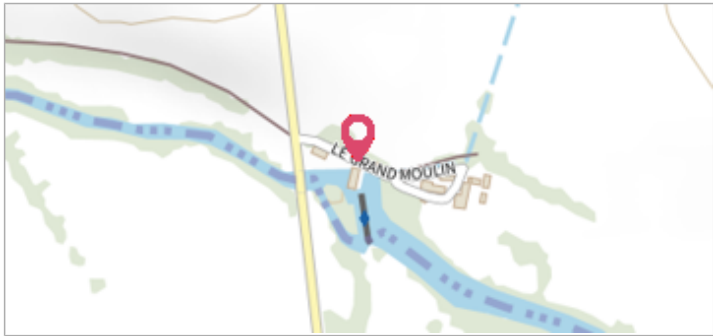
Commune : **BOURG-DES-COMPTES** | Rivière : **Le Semnon**

Le Grand Moulin du Semnon à Bourg-des-Comptes

4 Repère(s) sur le site

GÉNÉRAL

Unité de gestion : Vilaine-Côtiers Bretons
Code : RC_SEMN_4 **Date de mise à jour :** 22/12/2025
Auteur : SPC VCB



GÉOLOCALISATION

Coordonnées WGS84 : X: -1.73916730 / Y: 47.90598390
Coordonnées RGF93 (Lambert 93) X: 346140.38 / Y: 6766798.88
Coordonnées RGF93 (ETRS89) : X: -1.7391673 / Y: 47.9059839
Code Hydro: J76-0300 **Rive de référence:** Droite

14 janvier 1962
 Nature de l'inondation : **Débordement de cours d'eau** Nature du repère : **Marque gravée**

Commentaires : Gravure du niveau de crue en 1962 à environ 180 cm du sol dans la cave du Moulin.

GÉNÉRAL

Code : RC_Sem_001_1962 **Date de mise à jour :** 22/12/2025
Auteur : SPC VCB

MARQUE

Maximum de l'inondation : Oui
Visibilité : Non renseigné **État du repère :** Non renseigné
Pérennité : Non renseigné



Marquage du niveau de hauteur de crue

SOURCE DE REPÉRAGE : EPTB VILAINE - 02/04/2001
Type de repérage : Campagne de terrain post-inondation

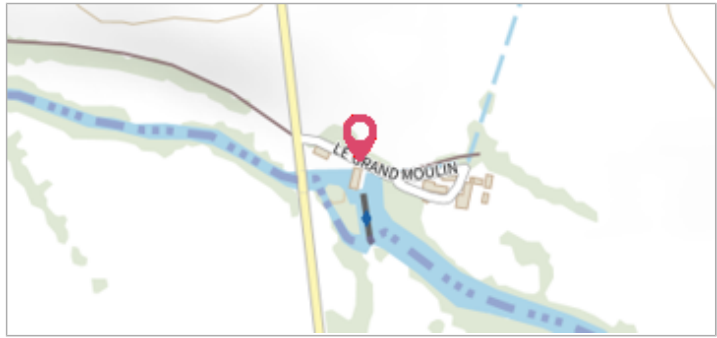
Commune : **BOURG-DES-COMPTES** | Rivière : **Le Semnon**

Le Grand Moulin du Semnon à Bourg-des-Comptes

4 Repère(s) sur le site

GÉNÉRAL

Unité de gestion : Vilaine-Côtiers Bretons
 Code : RC_SEMN_4 Date de mise à jour : 22/12/2025
 Auteur : SPC VCB



Le Grand Moulin en 2009

GÉOLOCALISATION


Coordonnées WGS84 : X: -1.73916730 / Y: 47.90598390
 Coordonnées RGF93 (Lambert 93) X: 346140.38 / Y: 6766798.88
 Coordonnées RGF93 (ETRS89) : X: -1.7391673 / Y: 47.9059839
 Code Hydro: J76-0300 Rive de référence: Droite

14 août 2003
 Nature de l'inondation : **Débordement de cours d'eau** Nature du repère : **Témoignage oral**

Commentaires : Hauteur de niveau de crue à 10 cm dans la cave.

GÉNÉRAL

Code : RC_Sem_001_2003 Date de mise à jour : 22/12/2025
 Auteur : SPC VCB



MARQUE

Maximum de l'inondation : Oui
 Visibilité : Non État du repère : Non renseigné
 Pérennité : Non renseigné

SOURCE DE REPÉRAGE : EPTB VILAINE - 02/04/2001

Type de repérage : Campagne de terrain post-inondation