

Commune : **L'AIGLE**

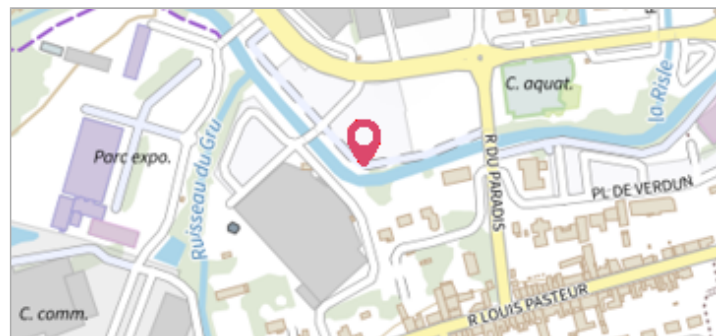
Rivière : **La Risle**

Berge rive gauche, en aval du deuxième pont sur la Risle (en venant de l'amont) face au supermarché.

1 Repère(s) sur le site


GÉNÉRAL

Unité de gestion : Seine aval-Côtiers Normands
Code : WEB_S_202201142937 Date de mise à jour : 14/01/2022
Auteur : CONTRIB_01



GÉOLOCALISATION

Coordonnées WGS84 : X: 0.61870293 / Y: 48.76346200
Coordonnées RGF93 (Lambert 93) X: 524989.54 / Y: 6854123.36
Coordonnées RGF93 (ETRS89) : X: 0.6187029 / Y: 48.763462
Code Hydro: H6--0200 Rive de référence: Gauche



4 Janvier 2022

Altitude calculée de l'eau : **199.265 m**


Nature de l'inondation : **Débordement de cours d'eau**

Nature du repère : **Marque peinture ou encre**

Commentaires : La laisse a été réalisé à peu près 7h/10h avant le pic de crue.

GÉNÉRAL

Code : WEB_R_202201065112 Date de mise à jour : 07/01/2022
Auteur : CONTRIB_01



Laisse de crue sur la berge (au sol)

MARQUE

Texte : Laisse de crue sur la berge (au sol)
Maximum de l'inondation : Non
Visibilité : Oui **État du repère** : Bon
Pérennité : Moyenne

NIVELLEMENT SPC SACN. LE SPC N'EST PAS GÉOMÈTRE EXPERT, LES COTES SONT DONNÉES À TITRES INDICATIF. - 04/01/2022

Méthode : GPS
Référence nivelée : Marque d'inondation
Système altimétrique : NGF IGN 1969 (système normal)
Altitude de la référence (en m) : 199.265 m
Altitude calculée de l'eau (en m) : 199.265 m