
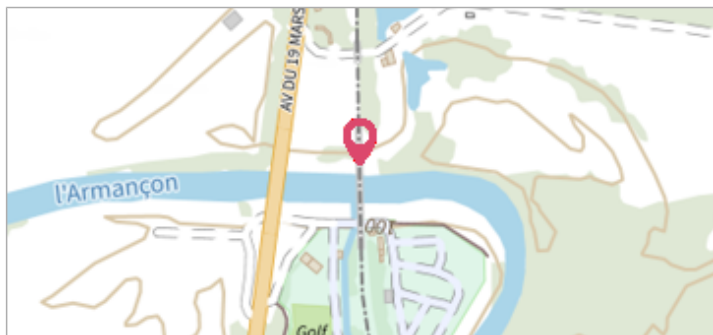


|   |  |                              |
|---|--|------------------------------|
|  | Commune : <b>SAINT-FLORENTIN</b>         | Rivière : <b>L' Armançon</b> |
|   | <b>amont RD pont SNCF sur l'Armançon</b> |                              |

**1** Repère(s) sur le site


#### GÉNÉRAL

Unité de gestion : Seine moyenne-Yonne-Loing  
 Code : WEB\_S\_202112215851 Date de mise à jour : 21/12/2021  
 Auteur : SMBVA\_89



#### GÉOLOCALISATION

Coordonnées WGS84 : X: 3.73570200 / Y: 47.99362900  
 Coordonnées RGF93 (Lambert 93) X: 754874.15 / Y: 6766171.37  
 Coordonnées RGF93 (ETRS89) : X: 3.735702 / Y: 47.993629  
 Code Hydro: F3--0210 Rive de référence:

|   |                          |   |
|---|--------------------------|---|
|  | <b>Janvier 1910</b>      | Altitude calculée de l'eau : <b>101.969 m</b> |
|   | Nature de l'inondation : |   |

#### GÉNÉRAL

Code : WEB\_R\_202112215953 Date de mise à jour :  
 Auteur : SMBVA\_89 21/12/2021

#### MARQUE

Texte : 1910  
 Maximum de l'inondation : Oui  
 Visibilité : Oui État du repère : Moyen  
 Pérennité : Longue

#### NIVELLEMENT SMBVA - 30/03/2019

Méthode : GPS  
 Référence nivelée : Marque d'inondation  
 Système altimétrique : NGF IGN 1969 (système normal)  
 Altitude de la référence (en m) : 101.969 m  
 Différence entre le niveau d'eau et la référence (en m) : 0.000 m  
 Altitude calculée de l'eau (en m) : 101.969 m