
Commune : **CARLUX**

rive droite route

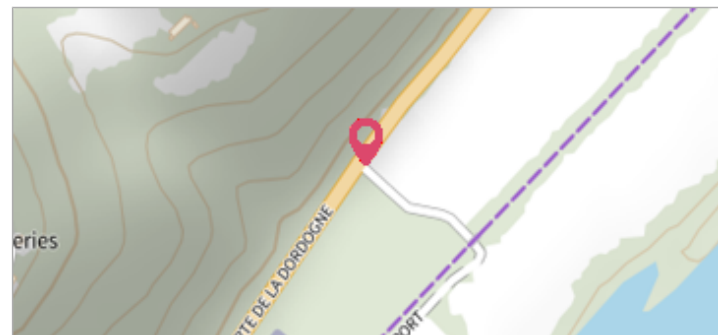
3 Repère(s) sur le site

GÉNÉRAL

Unité de gestion : Gironde-Adour-Dordogne

Code : WEB_S_202111301700 Date de mise à jour : 10/02/2022

Auteur : gremminger




GÉOLOCALISATION

Coordonnées WGS84 : X: 1.37072856 / Y: 44.87684720

Coordonnées RGF93 (Lambert 93) X: 571341.33 / Y: 6421068.17

Coordonnées RGF93 (ETRS89) : X: 1.3707286 / Y: 44.8768472


5 Janvier 2018

Altitude calculée de l'eau : **84.172 m**

Nature de l'inondation : **Débordement de cours d'eau**


Nature du repère : **Laisse d'inondation**

Commentaires : Site 29

GÉNÉRAL

Code : PHE_116 Date de mise à jour : 10/02/2022

Auteur : gremminger



MARQUE

Visibilité : Non renseigné État du repère : Moyen

SOURCE DE REPÉRAGE : INCONNUE - 24/01/2018

Type de repérage : Non renseigné

NIVELLEMENT INITIAL - 24/01/2018

Méthode : GPS

Référence nivelée : Marque d'inondation

Système altimétrique : NGF IGN 1969 (système normal)

Altitude de la référence (en m) : 84.172 m

Altitude calculée de l'eau (en m) : 84.172 m