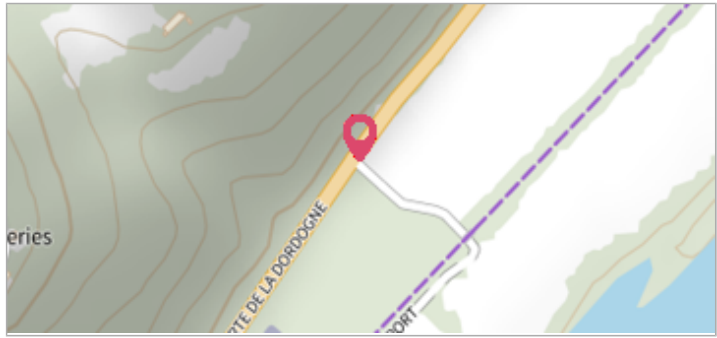


Commune : **CARLUX** | **rive droite route**

3 Repère(s) sur le site

GÉNÉRAL

Unité de gestion : Gironde-Adour-Dordogne
 Code : WEB_S_202111301700 Date de mise à jour : 10/02/2022
 Auteur : gremminger



GÉOLOCALISATION

Coordonnées WGS84 : X: 1.37072856 / Y: 44.87684720
 Coordonnées RGF93 (Lambert 93) X: 571341.33 / Y: 6421068.17
 Coordonnées RGF93 (ETRS89) : X: 1.3707286 / Y: 44.8768472

5 janvier 2018 Altitude calculée de l'eau : **84.172 m**
 Nature de l'inondation : **Débordement de cours d'eau** Nature du repère : **Laisse d'inondation**

Commentaires : Site 29

GÉNÉRAL

Code : PHE_116 Date de mise à jour : 10/02/2022
 Auteur : gremminger



MARQUE

Visibilité : Non renseigné État du repère : Moyen

SOURCE DE REPÉRAGE : INCONNUE - 24/01/2018

Type de repérage : Non renseigné

NIVELLEMENT INITIAL - 24/01/2018

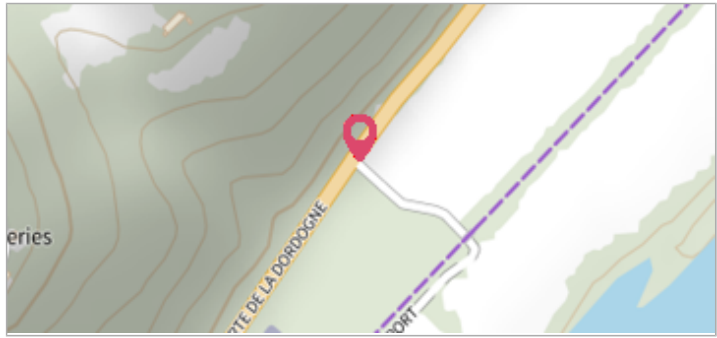
Méthode : GPS
 Référence nivelée : Marque d'inondation
 Système altimétrique : NGF IGN 1969 (système normal)
 Altitude de la référence (en m) : 84.172 m
 Altitude calculée de l'eau (en m) : 84.172

Commune : **CARLUX** | **rive droite route**

3 Repère(s) sur le site


GÉNÉRAL

Unité de gestion : Gironde-Adour-Dordogne
 Code : WEB_S_202111301700 Date de mise à jour : 10/02/2022
 Auteur : gremminger



GÉOLOCALISATION

Coordonnées WGS84 : X: 1.37072856 / Y: 44.87684720
 Coordonnées RGF93 (Lambert 93) X: 571341.33 / Y: 6421068.17
 Coordonnées RGF93 (ETRS89) : X: 1.3707286 / Y: 44.8768472



5 janvier 2018 Altitude calculée de l'eau : **84.099 m**
 Nature de l'inondation : **Débordement de cours d'eau** Nature du repère : **Laisse d'inondation**

Commentaires : Site 29

GÉNÉRAL

Code : PHE_117 Date de mise à jour : 10/02/2022
 Auteur : gremminger



MARQUE

Visibilité : Non renseigné État du repère : Moyen

SOURCE DE REPÉRAGE : INCONNUE - 24/01/2018

Type de repérage : Non renseigné

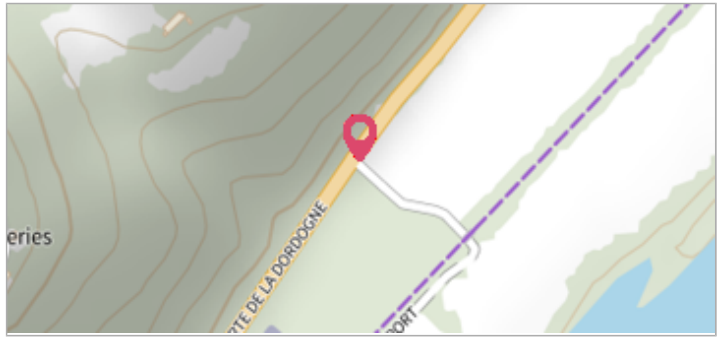
NIVELLEMENT INITIAL - 24/01/2018

Méthode : GPS
 Référence nivelée : Marque d'inondation
 Système altimétrique : NGF IGN 1969 (système normal)
 Altitude de la référence (en m) : 84.099 m
 Altitude calculée de l'eau (en m) : 84.099

Commune : **CARLUX** | **rive droite route**

3 Repère(s) sur le site

GÉNÉRAL
 Unité de gestion : Gironde-Adour-Dordogne
 Code : WEB_S_202111301700 Date de mise à jour : 10/02/2022
 Auteur : gremminger



GÉOLOCALISATION
 Coordonnées WGS84 : X: 1.37072856 / Y: 44.87684720
 Coordonnées RGF93 (Lambert 93) X: 571341.33 / Y: 6421068.17
 Coordonnées RGF93 (ETRS89) : X: 1.3707286 / Y: 44.8768472

5 janvier 2018 Altitude calculée de l'eau : **84.178 m**
 Nature de l'inondation : **Débordement de cours d'eau** Nature du repère : **Laisse d'inondation**

Commentaires : Site 29

GÉNÉRAL
 Code : PHE_118 Date de mise à jour : 10/02/2022
 Auteur : gremminger



MARQUE
 Visibilité : Non renseigné État du repère : Moyen

SOURCE DE REPÉRAGE : INCONNUE - 24/01/2018
 Type de repérage : Non renseigné

NIVELLEMENT INITIAL - 24/01/2018
 Méthode : GPS
 Référence nivelée : Marque d'inondation
 Système altimétrique : NGF IGN 1969 (système normal)
 Altitude de la référence (en m) : 84.178 m
 Altitude calculée de l'eau (en m) : 84.178