	Commune : <b>CARLUX</b>	<b>3</b> Repère(s) sur le site
<h2 style="margin: 0;">Camping rouffillac</h2>		

**GÉNÉRAL**

---


**Unité de gestion :** Gironde-Adour-Dordogne  
**Code :** WEB\_S\_202111300132      **Date de mise à jour :** 10/02/2022  
**Auteur :** gremminger



**GÉOLOCALISATION**

---

**Coordonnées WGS84 :** X: 1.35867451 / Y: 44.86744960  
**Coordonnées RGF93 (Lambert 93) :** X: 570367.9 / Y: 6420044.33  
**Coordonnées RGF93 (ETRS89) :** X: 1.3586745 / Y: 44.8674496

	<b>5 janvier 2018</b>	Altitude calculée de l'eau : <b>81.967 m</b>
Nature de l'inondation : <b>Débordement de cours d'eau</b>		Nature du repère : <b>Laisse d'inondation</b>

**Commentaires :** rive droite rouffillac bâtiment camping (site 30)

**GÉNÉRAL**

---

**Code :** PHE\_115      **Date de mise à jour :** 10/02/2022  
**Auteur :** gremminger



**MARQUE**

---

**Visibilité :** Non renseigné      **État du repère :** Bon

**SOURCE DE REPÉRAGE : INCONNUE - 24/01/2018**


---

**Type de repérage :** Non renseigné

**NIVELLEMENT INITIAL - 24/01/2018**

---

**Méthode :** GPS  
**Commentaires sur le nivellement :** PHE à 55 cm du sol  
**Référence nivelée :** Marque d'inondation  
**Système altimétrique :** NGF IGN 1969 (système normal)  
**Altitude de la référence (en m) :** 81.967 m  
**Altitude calculée de l'eau (en m) :** 81.967

	Commune : <b>CARLUX</b>	
	<b>Camping rouffillac</b>	<b>3</b> Repère(s) sur le site


#### GÉNÉRAL


Unité de gestion : Gironde-Adour-Dordogne  
Code : WEB\_S\_202111300132 Date de mise à jour : 10/02/2022  
Auteur : gremminger



#### GÉOLOCALISATION

Coordonnées WGS84 : X: 1.35867451 / Y: 44.86744960  
Coordonnées RGF93 (Lambert 93) X: 570367.9 / Y: 6420044.33  
Coordonnées RGF93 (ETRS89) : X: 1.3586745 / Y: 44.8674496



	<b>5 janvier 2018</b> Nature de l'inondation : <b>Débordement de cours d'eau</b>	Altitude calculée de l'eau : <b>81.846 m</b> Nature du repère : <b>Laisse d'inondation</b>
---	---	---

Commentaires : rive droite rouffillac bâtiment camping (site 30)

#### GÉNÉRAL

Code : PHE\_114 Date de mise à jour : 10/02/2022  
Auteur : gremminger

#### MARQUE


Visibilité : Non renseigné État du repère : Bon

#### SOURCE DE REPÉRAGE : INCONNUE - 24/01/2018

Type de repérage : Non renseigné

#### NIVELLEMENT INITIAL - 24/01/2018

Méthode : GPS  
Commentaires sur le nivellement : PHE à 55 cm du sol  
Référence nivelée : Marque d'inondation  
Système altimétrique : NGF IGN 1969 (système normal)  
Altitude de la référence (en m) : 81.846 m  
Altitude calculée de l'eau (en m) : 81.846

	Commune : <b>CARLUX</b>	<b>3</b> Repère(s) sur le site
<h2 style="margin: 0;">Camping rouffillac</h2>		

**GÉNÉRAL**

---


**Unité de gestion :** Gironde-Adour-Dordogne  
**Code :** WEB\_S\_202111300132      **Date de mise à jour :** 10/02/2022  
**Auteur :** gremminger



**GÉOLOCALISATION**

---

**Coordonnées WGS84 :** X: 1.35867451 / Y: 44.86744960  
**Coordonnées RGF93 (Lambert 93) :** X: 570367.9 / Y: 6420044.33  
**Coordonnées RGF93 (ETRS89) :** X: 1.3586745 / Y: 44.8674496


	<b>5 janvier 2018</b>	Altitude calculée de l'eau : <b>81.45 m</b>
Nature de l'inondation : <b>Débordement de cours d'eau</b>		Nature du repère : <b>Laisse d'inondation</b>

**Commentaires :** rive droite rouffillac bâtiment camping (site 30)

**GÉNÉRAL**

---

**Code :** PHE\_113      **Date de mise à jour :** 10/02/2022  
**Auteur :** gremminger



**MARQUE**

---

**Visibilité :** Non renseigné      **État du repère :** Bon

**SOURCE DE REPÉRAGE : INCONNUE - 24/01/2018**

---

**Type de repérage :** Non renseigné

**NIVELLEMENT INITIAL - 24/01/2018**

---

**Méthode :** GPS  
**Commentaires sur le nivellement :** PHE à 55 cm du sol  
**Référence nivelée :** Marque d'inondation  
**Système altimétrique :** NGF IGN 1969 (système normal)  
**Altitude de la référence (en m) :** 81.450 m  
**Altitude calculée de l'eau (en m) :** 81.45