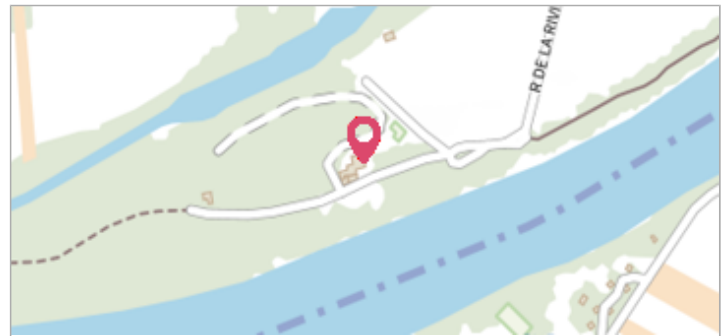

Commune : **PECHS-DE-L'ESPERANCE**

Camping Cazoules (site 25)

1 Repère(s) sur le site


GÉNÉRAL

Unité de gestion : Gironde-Adour-Dordogne
 Code : PHE_110 Date de mise à jour : 10/02/2022
 Auteur : gremminger



GÉOLOCALISATION

Coordonnées WGS84 : X: 1.43315931 / Y: 44.87321270
 Coordonnées RGF93 (Lambert 93) X: 576262.63 / Y: 6420564.8
 Coordonnées RGF93 (ETRS89) : X: 1.4331593 / Y: 44.8732127


5 janvier 2018


Altitude calculée de l'eau : **86.227 m**

Nature de l'inondation : **Débordement de cours d'eau**

Nature du repère : **Laisse d'inondation**

GÉNÉRAL

Code : PHE_110 Date de mise à jour : 10/02/2022
 Auteur : gremminger



MARQUE

Visibilité : Non renseigné

SOURCE DE REPÉRAGE : INCONNUE - 10/01/2018

Type de repérage : Non renseigné

NIVELLEMENT INITIAL - 10/01/2018

Méthode : GPS
 Commentaires sur le nivellement : PHE à 25 cm du sol
 Référence nivelée : Marque d'inondation
 Système altimétrique : NGF IGN 1969 (système normal)
 Altitude de la référence (en m) : 86.227 m
 Altitude calculée de l'eau (en m) : 86.227 m