
Commune : **SOUILLAC**

Centre hippique (site 25 +108 c)

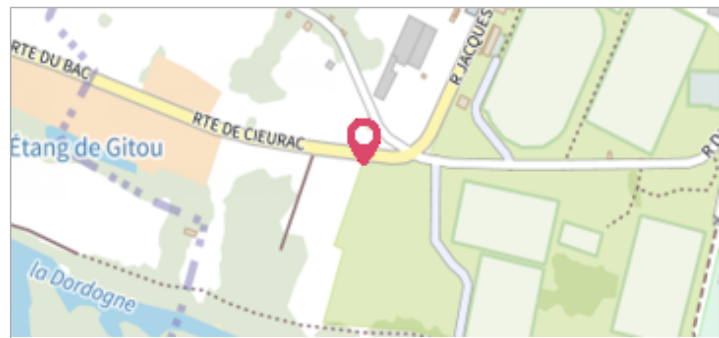
1 Repère(s) sur le site

GÉNÉRAL

Unité de gestion : Lot

Code : PHE_106 Date de mise à jour : 10/02/2022

Auteur : gremminger




GÉOLOCALISATION

Coordonnées WGS84 : X: 1.46768928 / Y: 44.89082910

Coordonnées RGF93 (Lambert 93) X: 579027.17 / Y: 6422467.55

Coordonnées RGF93 (ETRS89) : X: 1.4676893 / Y: 44.8908291


5 Janvier 2018

Altitude calculée de l'eau : **89.593 m**

Nature de l'inondation : **Débordement de cours d'eau**


Nature du repère : **Laisse d'inondation**

Commentaires : Centre hippique (site 25 + 108 cm)

GÉNÉRAL

Code : PHE_106 Date de mise à jour : 10/02/2022

Auteur : gremminger



MARQUE

Visibilité : Non renseigné

SOURCE DE REPÉRAGE : INCONNUE - 10/01/2018

Type de repérage : Non renseigné

NIVELLEMENT INITIAL - 10/01/2018

Méthode : GPS

Commentaires sur le nivellement : PHE à 1m08 du sol

Référence nivelée : Marque d'inondation

Système altimétrique : NGF IGN 1969 (système normal)

Altitude de la référence (en m) : 89.593 m

Altitude calculée de l'eau (en m) : 89.593 m