
Commune : **FLOIRAC**

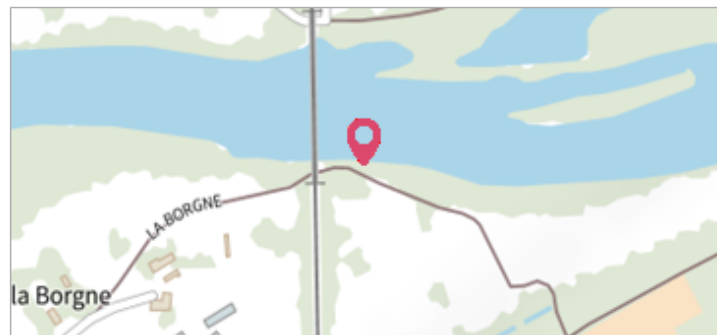
**Passerelle voie ferrée**

**1** Repère(s) sur le site

**GÉNÉRAL**


Unité de gestion : Lot  
Code : PHE\_60  
Auteur : gremminger

Date de mise à jour : 10/02/2022



**GÉOLOCALISATION**

Coordonnées WGS84 : X: 1.66212360 / Y: 44.92592390  
Coordonnées RGF93 (Lambert 93) X: 594441.83 / Y: 6426085.91  
Coordonnées RGF93 (ETRS89) : X: 1.6621236 / Y: 44.9259239


**5 Janvier 2018**

Altitude calculée de l'eau : **144.41 m**

Nature de l'inondation : **Débordement de cours d'eau**


Nature du repère : **Laisse d'inondation**

**Commentaires :** passerelle voie ferrée

**GÉNÉRAL**

Code : PHE\_60  
Auteur : gremminger

Date de mise à jour : 10/02/2022



**MARQUE**

**SOURCE DE REPÉRAGE : INCONNUE - 10/01/2018**

Type de repérage : Non renseigné

**NIVELLEMENT INITIAL - 10/01/2018**

Méthode : GPS  
Commentaires sur le nivellement : PHE à 1.1m du sol  
Référence nivelée : Marque d'inondation  
Système altimétrique : NGF IGN 1969 (système normal)  
Altitude de la référence (en m) : 144.410 m  
Altitude calculée de l'eau (en m) : 144.41 m