	Commune : <b>SOUILLAC</b>	
<b>STEP</b>		
<b>Commentaires</b> : Bordure de trottoir		<b>1</b> Repère(s) sur le site

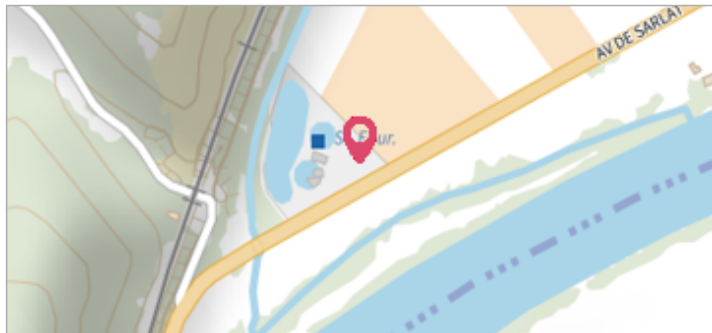
#### GÉNÉRAL

Unité de gestion : Lot

Code : SOU12

Date de mise à jour : 10/02/2022

Auteur : gremminger




#### GÉOLOCALISATION

Coordonnées WGS84 : X: 1.44181580 / Y: 44.89230120

Coordonnées RGF93 (Lambert 93) X: 576988 / Y: 6422671

Coordonnées RGF93 (ETRS89) : X: 1.4418158 / Y: 44.8923012

	<b>5 Février 2021</b>	Altitude calculée de l'eau : <b>88.31 m</b>
Nature de l'inondation : <b>Débordement de cours d'eau</b>		Nature du repère : <b>Laisse d'inondation</b>

**Commentaires** : Marque rouge au niveau du sol sur la bordure avant l'entrée

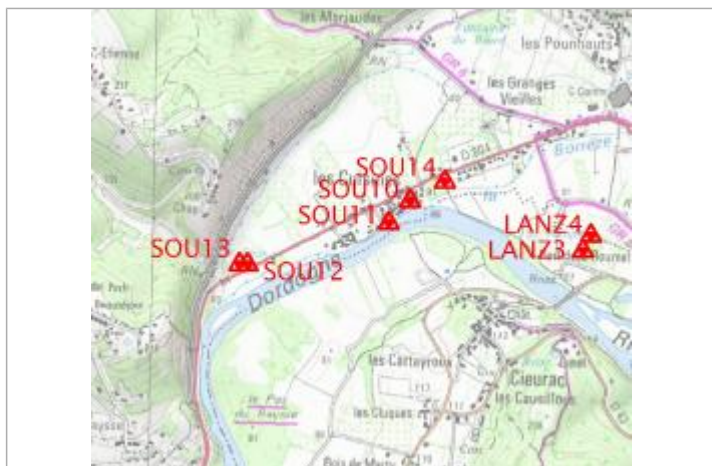
#### GÉNÉRAL

Code : SOU12

Date de mise à jour :

Auteur : gremminger

10/02/2022



Localisation carte IGN

#### MARQUE

SOURCE DE REPÉRAGE : DDT 46 - 07/02/2021

Type de repérage : Campagne de terrain post-inondation

#### NIVELLEMENT INITIAL - 28/04/2021

Méthode : GPS

Organisme : OPSIA

Référence nivelée : Marque d'inondation

Système altimétrique : NGF IGN 1969 (système normal)

Altitude de la référence (en m) : 88.310 m

Altitude calculée de l'eau (en m) : 88.31 m