



| | | |
|---|--------------------------------|--|
|  | Commune : SOUILLAC | |
| Station de pompage | | |
| Commentaires : Grillage | 1 Repère(s) sur le site | |

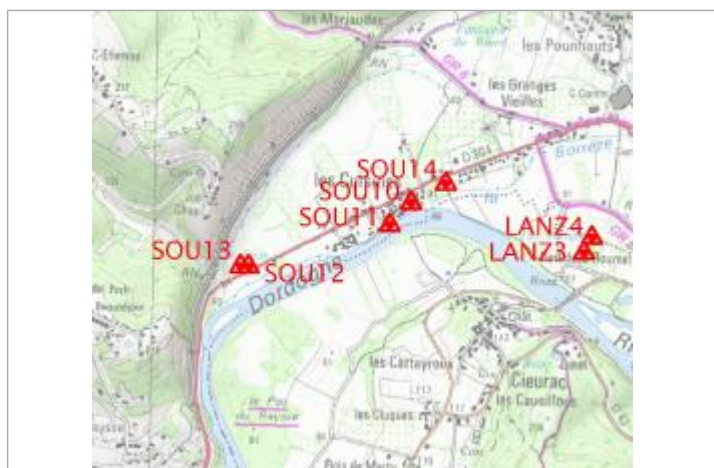
| | |
|------------------------|----------------------------------|
| GÉNÉRAL | |
| Unité de gestion : Lot | |
| Code : LANZ4 | Date de mise à jour : 10/02/2022 |
| Auteur : gremminger | |



| | |
|---|--|
| GÉOLOCALISATION | |
| Coordonnées WGS84 : X: 1.46062828 / Y: 44.89369820 | |
| Coordonnées RGF93 (Lambert 93) X: 578476 / Y: 6422797 | |
| Coordonnées RGF93 (ETRS89) : X: 1.4606283 / Y: 44.8936982 | |

| | | |
|--|-----------------------|---|
|  | 9 Février 2021 | Altitude calculée de l'eau : 89.27 m |
| Nature de l'inondation : Débordement de cours d'eau | | Nature du repère : Laisse d'inondation |
| Commentaires : PHE sur grillage | | |

| | |
|---------------------|-----------------------|
| GÉNÉRAL | |
| Code : LANZ4 | Date de mise à jour : |
| Auteur : gremminger | 10/02/2022 |



Localisation carte IGN