
Commune : **LANZAC**

Camping du pont de Lanzac

Commentaires : Clôture du camping

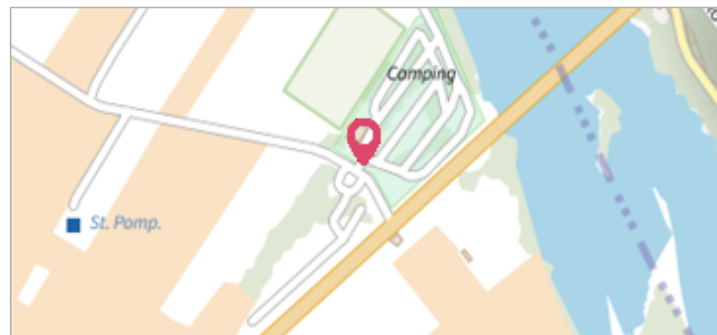
1 Repère(s) sur le site

GÉNÉRAL

Unité de gestion : Lot

Code : LANZ2 Date de mise à jour : 10/02/2022

Auteur : gremminger




GÉOLOCALISATION

Coordonnées WGS84 : X: 1.48276097 / Y: 44.88197190

Coordonnées RGF93 (Lambert 93) X: 580198 / Y: 6421461

Coordonnées RGF93 (ETRS89) : X: 1.482761 / Y: 44.8819719


5 Février 2021

Altitude calculée de l'eau : **90.66 m**

Nature de l'inondation : **Débordement de cours d'eau**

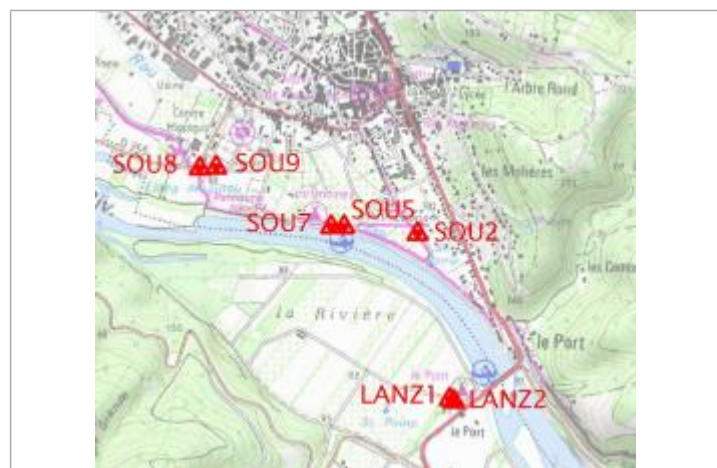
Nature du repère : **Laisse d'inondation**

Commentaires : PHE sur la clôture du camping

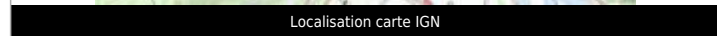
GÉNÉRAL

Code : LANZ2 Date de mise à jour : 10/02/2022

Auteur : gremminger



Localisation carte IGN



MARQUE

SOURCE DE REPÉRAGE : DDT 46 - 07/02/2021

Type de repérage : Campagne de terrain post-inondation

NIVELLEMENT INITIAL - 28/04/2021

Méthode : GPS

Organisme : OPSIA

Commentaires sur le nivellement : PHE à 45 cm du sol

Référence nivelée : Marque d'inondation

Système altimétrique : NGF IGN 1969 (système normal)

Altitude de la référence (en m) : 90.660 m

Altitude calculée de l'eau (en m) : 90.66