

Commune : **SAINT-DENIS-LES-MARTEL** |

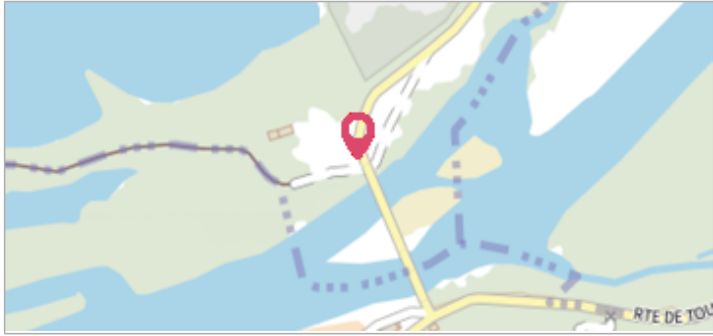
Pont d'Ourjac

Commentaires : Rive droite, culée aval

1 Repère(s) sur le site


GÉNÉRAL

Unité de gestion : Lot
Code : ST MART1 **Date de mise à jour :** 10/02/2022
Auteur : gremminger



GÉOLOCALISATION

Coordonnées WGS84 : X: 1.66979916 / Y: 44.92786280
Coordonnées RGF93 (Lambert 93) : X: 595051 / Y: 6426291
Coordonnées RGF93 (ETRS89) : X: 1.6697992 / Y: 44.9278628



8 février 2021

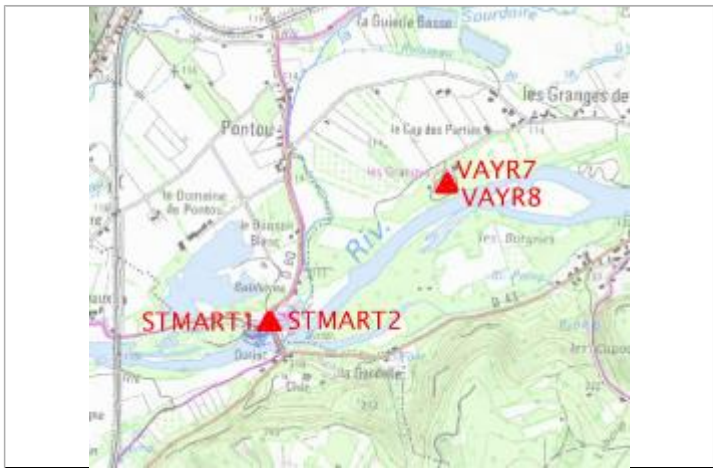
Nature de l'inondation : **Débordement de cours d'eau** Nature du repère : **Laisse d'inondation**

Commentaires : PHE à 0.54cm/TN
 Z sol mesuré: 114.59m

GÉNÉRAL

Code : ST MART1 **Date de mise à jour :** 10/02/2022
Auteur : gremminger

MARQUE



Localisation carte IGN

SOURCE DE REPÉRAGE : DDT 46 - 10/02/2021

Type de repérage : Campagne de terrain post-inondation