
Commune : **VAYRAC**

Restaurant la Gabarre: sur aire de jeux à l'arrière

Commentaires : Clôture

1 Repère(s) sur le site

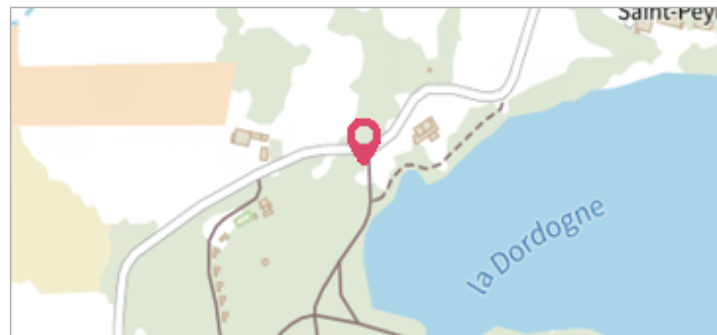
GÉNÉRAL

Unité de gestion : Lot

Code : VAYR1

Auteur : gremming

Date de mise à jour : 10/02/2022




GÉOLOCALISATION

Coordonnées WGS84 : X: 1.69737906 / Y: 44.93835580

Coordonnées RGF93 (Lambert 93) X: 597246 / Y: 6427419.99

Coordonnées RGF93 (ETRS89) : X: 1.6973791 / Y: 44.9383558


8 Février 2021

Altitude calculée de l'eau : **117.27 m**

Nature de l'inondation : **Débordement de cours d'eau**

Nature du repère : **Laisse d'inondation**

Commentaires : PHE sur clôture à 20cm/TN

GÉNÉRAL

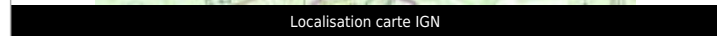
Code : VAYR1

Auteur : gremming

Date de mise à jour : 10/02/2022



Localisation carte IGN



MARQUE

SOURCE DE REPÉRAGE : DDT 46 - 10/02/2021

Type de repérage : Campagne de terrain post-inondation

NIVELLEMENT INITIAL - 29/04/2021

Méthode : GPS

Organisme : OPSIA

Commentaires sur le nivellement : PHE à 20 cm du sol

Référence nivelée : Marque d'inondation

Système altimétrique : NGF IGN 1969 (système normal)

Altitude de la référence (en m) : 117.270 m

Altitude calculée de l'eau (en m) : 117.27 m