	Commune : ORLEANS	Rivière : La Loire
	Parc du Moins Roux, entrée Est	

Commentaires : Repères (marque peinte et repère EP Loire) situées devant la grille de l'entrée Est du parc du Moins Roux.

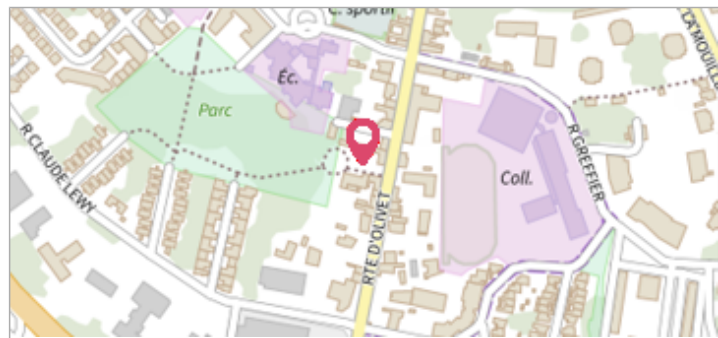
2 Repère(s) sur le site

GÉNÉRAL

Unité de gestion : Loire-Allier-Cher-Indre

Code : WEB_S_202111254903 Date de mise à jour : 26/11/2021

Auteur : Wayfinder




GÉOLOCALISATION

Coordonnées WGS84 : X: 1.90386560 / Y: 47.88393200

Coordonnées RGF93 (Lambert 93) X: 618074.34 / Y: 6754295.07

Coordonnées RGF93 (ETRS89) : X: 1.9038656 / Y: 47.883932

Code Hydro: ----0000 Rive de référence: Gauche

	20 Octobre 1846
	Nature de l'inondation : Débordement de cours d'eau Nature du repère : Marque peinture ou encre

Commentaires : Marque peinte à gauche d'un repère normalisé de la même crue.

GÉNÉRAL

Code : WEB_R_202111255453 Date de mise à jour : 26/11/2021

Auteur : Wayfinder

MARQUE


Texte : CRUE DU 20.10.1846

Maximum de l'inondation : Oui

Visibilité : Oui État du repère : Bon

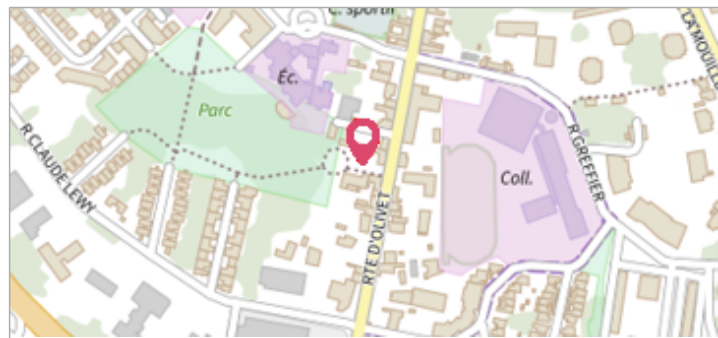
Pérennité : Longue



	Commune : ORLEANS	Rivière : La Loire
	Parc du Moins Roux, entrée Est	
Commentaires : Repères (marque peinte et repère EP Loire) situées devant la grille de l'entrée Est du parc du Moins Roux.		2 Repère(s) sur le site

GÉNÉRAL


Unité de gestion : Loire-Allier-Cher-Indre
Code : WEB_S_202111254903 **Date de mise à jour :** 26/11/2021
Auteur : Wayfinder



GÉOLOCALISATION

Coordonnées WGS84 : X: 1.90386560 / Y: 47.88393200
Coordonnées RGF93 (Lambert 93) : X: 618074.34 / Y: 6754295.07
Coordonnées RGF93 (ETRS89) : X: 1.9038656 / Y: 47.883932
Code Hydro : ----0000 **Rive de référence:** Gauche



	20 Octobre 1846 Nature de l'inondation : Débordement de cours d'eau	Nature du repère : Repère normalisé (décret n°2005-233)
	Commentaires : Repère EP Loire sur le mur, à droite d'une marque peinte de la même crue.	

GÉNÉRAL

Code : WEB_R_202111255224 **Date de mise à jour :** 26/11/2021
Auteur : Wayfinder



MARQUE

Texte : 20 octobre 1846 - Plus hautes eaux connues - Loire
Maximum de l'inondation : Oui
Visibilité : Oui **État du repère :** Bon
Pérennité : Longue