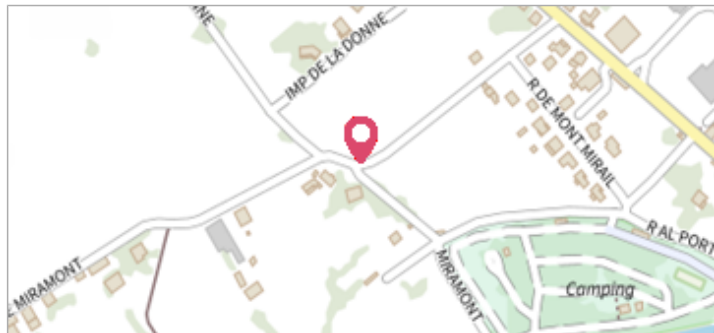

	Commune : BRETENOUX	
	Camp de la Donne	
Commentaires : Portail bois		1 Repère(s) sur le site

GÉNÉRAL	
Unité de gestion : Lot	
Code : BRE8	Date de mise à jour : 10/02/2022
Auteur : gremminger	



GÉOLOCALISATION
Coordonnées WGS84 : X: 1.83230133 / Y: 44.91754170
Coordonnées RGF93 (Lambert 93) X: 607854 / Y: 6424942
Coordonnées RGF93 (ETRS89) : X: 1.8323013 / Y: 44.9175417

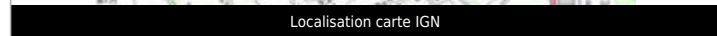
	9 Février 2021	Altitude calculée de l'eau : 133.09 m
	Nature de l'inondation : Débordement de cours d'eau	Nature du repère : Laisse d'inondation

Commentaires : Maisons arrière camping vers Miramont - PHE sur portail

GÉNÉRAL	
Code : BRE8	Date de mise à jour : 10/02/2022
Auteur : gremminger	



Localisation carte IGN



MARQUE	
SOURCE DE REPÉRAGE : DDT 46 - 11/02/2021	
Type de repérage : Campagne de terrain post-inondation	
NIVELLEMENT INITIAL - 29/04/2021	
Méthode : GPS	
Organisme : OPSIA	
Commentaires sur le nivellement : PHE à 30 cm du sol.	
Référence nivelée : Marque d'inondation	
Système altimétrique : NGF IGN 1969 (système normal)	
Altitude de la référence (en m) : 133.090 m	
Altitude calculée de l'eau (en m) : 133.09	