

Commune : **BRETENOUX**

Le bourg (gouttière)

Commentaires : PHE sur des bâtiments au niveau du Pont de Bretenoux


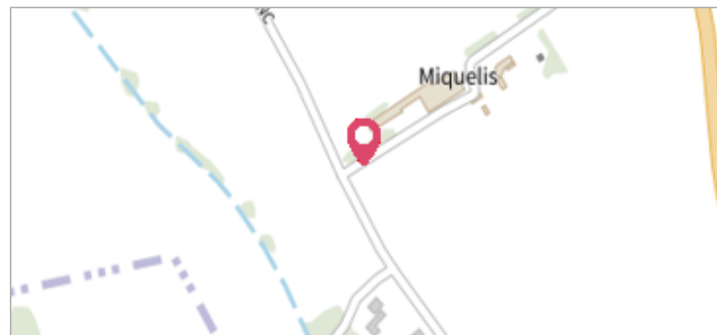
1 Repère(s) sur le site

GÉNÉRAL

Unité de gestion : Lot

Code : WEB_S_202111243008 Date de mise à jour : 10/02/2022

Auteur : gremminger



GÉOLOCALISATION

Coordonnées WGS84 : X: 1.83816254 / Y: 44.91601830

Coordonnées RGF93 (Lambert 93) X: 608314 / Y: 6424765.99

Coordonnées RGF93 (ETRS89) : X: 1.8381625 / Y: 44.9160183

9 février 2021 Altitude calculée de l'eau : **134.71 m**

Nature de l'inondation : **Débordement de cours d'eau** Nature du repère : **Laisse d'inondation**

Commentaires : PHE sur les bâtiments au niveau du pont de Bretenoux (gouttière)


GÉNÉRAL

Code : BRE1 Date de mise à jour : 10/02/2022

Auteur : gremminger

MARQUE

État du repère : Non renseigné



SOURCE DE REPÉRAGE : DDT 46 - 11/02/2021

Type de repérage : Campagne de terrain post-inondation

NIVELLEMENT INITIAL - 29/04/2021

Méthode : GPS

Commentaires sur le nivellement : PHE à 30 cm du sol.

Référence nivelée : Marque d'inondation

Système altimétrique : NGF IGN 1969 (système normal)

Altitude de la référence (en m) : 134.710 m

Altitude calculée de l'eau (en m) : 134.71 m