



Commune : OLIVET

Église Notre-Dame-du-Val

Commentaires : Ensemble pédagogique de l'EP Loire, avec panneau, échelle et repères, installé sur un mur extérieur des locaux de l'association paroissiale.

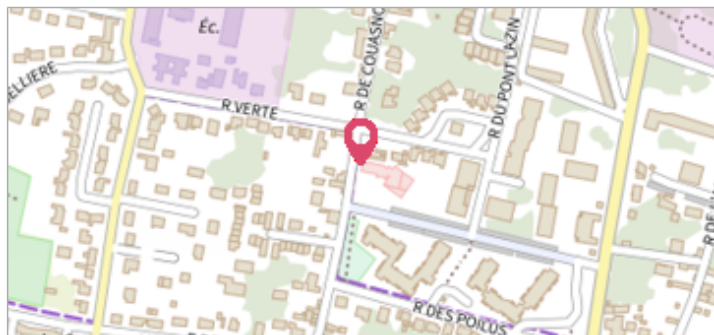
3 Repère(s) sur le site

GÉNÉRAL

Unité de gestion : Loire-Allier-Cher-Indre

Code : WEB_S_202111203026 **Date de mise à jour :** 22/11/2021

Auteur : Wayfinder



Vue du site en 2021

GÉOLOCALISATION

Coordonnées WGS84 : X: 1.90124440 / Y: 47.87290400

Coordonnées RGF93 (Lambert 93) X: 617861.39 / Y: 6753072.55

Coordonnées RGF93 (ETRS89) X: 1.9012444 / Y: 47.872904



2 juin 1856

Nature de l'inondation : **Débordement de cours d'eau**

Nature du repère : **Repère normalisé (décret n°2005-233)**

Commentaires : Repère EP Loire situé à proximité d'une échelle de crue et d'un panneau pédagogique.

GÉNÉRAL

Code : WEB_R_202111203542

Date de mise à jour : 22/11/2021

Auteur : Wayfinder

MARQUE

Texte : 2 juin 1856 - Niveau atteint par les eaux - Loire

Maximum de l'inondation : Oui

Visibilité : Oui

État du repère : Bon

Pérennité : Longue



Vue rapprochée du repère, en 2021



Commune : OLIVET

Église Notre-Dame-du-Val

Commentaires : Ensemble pédagogique de l'EP Loire, avec panneau, échelle et repères, installé sur un mur extérieur des locaux de l'association paroissiale.

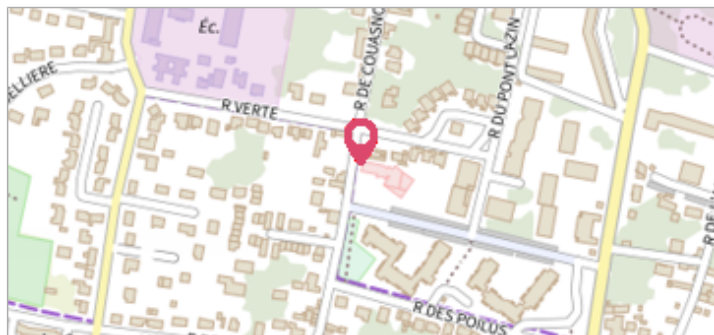
3 Repère(s) sur le site

GÉNÉRAL

Unité de gestion : Loire-Allier-Cher-Indre

Code : WEB_S_202111203026 **Date de mise à jour :** 22/11/2021

Auteur : Wayfinder



Vue du site en 2021

GÉOLOCALISATION

Coordonnées WGS84 : X: 1.90124440 / Y: 47.87290400

Coordonnées RGF93 (Lambert 93) X: 617861.39 / Y: 6753072.55

Coordonnées RGF93 (ETRS89) : X: 1.9012444 / Y: 47.872904



Septembre 1866

Nature de l'inondation : **Débordement de cours d'eau**

Nature du repère : **Repère normalisé (décret n°2005-233)**

Commentaires : Repère EP Loire situé à proximité d'une échelle de crue et d'un panneau pédagogique

GÉNÉRAL

Code : WEB_R_202111203413

Date de mise à jour : 22/11/2021

Auteur : Wayfinder

MARQUE

Texte : Septembre 1866 - Niveau atteint par les eaux - Loire

Maximum de l'inondation : Oui

Visibilité : Oui

État du repère : Bon

Pérennité : Longue



Vue rapprochée du repère, en 2021



Commune : OLIVET

Église Notre-Dame-du-Val

Commentaires : Ensemble pédagogique de l'EP Loire, avec panneau, échelle et repères, installé sur un mur extérieur des locaux de l'association paroissiale.

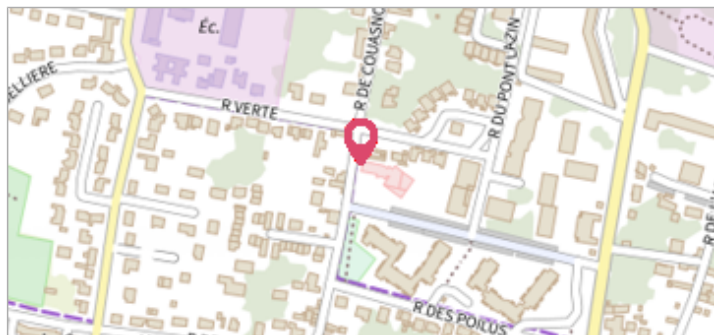
3 Repère(s) sur le site

GÉNÉRAL

Unité de gestion : Loire-Allier-Cher-Indre

Code : WEB_S_202111203026 **Date de mise à jour :** 22/11/2021

Auteur : Wayfinder



Vue du site en 2021

GÉOLOCALISATION

Coordonnées WGS84 : X: 1.90124440 / Y: 47.87290400

Coordonnées RGF93 (Lambert 93) X: 617861.39 / Y: 6753072.55

Coordonnées RGF93 (ETRS89) : X: 1.9012444 / Y: 47.872904



20 octobre 1846

Nature de l'inondation : **Débordement de cours d'eau**

Nature du repère : **Repère normalisé (décret n°2005-233)**

Commentaires : Repère EP Loire situé à proximité d'une échelle de crue et d'un panneau pédagogique.

GÉNÉRAL

Code : WEB_R_202111203231

Date de mise à jour : 22/11/2021

Auteur : Wayfinder

MARQUE

Texte : 20 octobre 1846 - Plus hautes eaux connues - Loire

Maximum de l'inondation : Oui

Visibilité : Oui

État du repère : Bon

Pérennité : Longue



Vue rapprochée du repère, en 2021