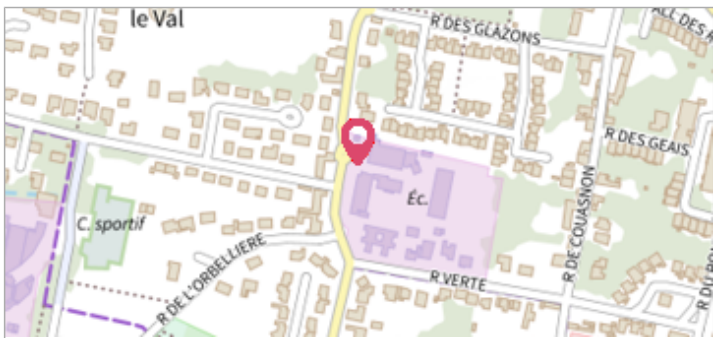


Commune : **OLIVET** | **Groupe scolaire du Val**

Commentaires : Ensemble pédagogique avec une échelle, des repères et un panneau, posé par l'EP Loire, sur le mur extérieur d'un bâtiment du groupe scolaire du Val. **3** Repère(s) sur le site

GÉNÉRAL
Unité de gestion : Loire-Allier-Cher-Indre
Code : WEB_S_202111202003 **Date de mise à jour :** 22/11/2021
Auteur : Wayfinder



Vue du site en 2021

GÉOLOCALISATION
Coordonnées WGS84 : X: 1.89855600 / Y: 47.87435600
Coordonnées RGF93 (Lambert 93) X: 617662.68 / Y: 6753236.67
Coordonnées RGF93 (ETRS89) : X: 1.898556 / Y: 47.874356

Septembre 1866
 Nature de l'inondation : **Débordement de cours d'eau** Nature du repère : **Repère normalisé (décret n°2005-233)**

Commentaires : Repère EP Loire situé à proximité d'une échelle de crue et d'un panneau pédagogique.

GÉNÉRAL
Code : WEB_R_202111202530 **Date de mise à jour :** 22/11/2021
Auteur : Wayfinder

MARQUE
Texte : 2 juin 1856 - Septembre 1866 - Niveau atteint par les eaux - Loire
Maximum de l'inondation : Oui
Visibilité : Oui **État du repère :** Bon
Pérennité : Longue

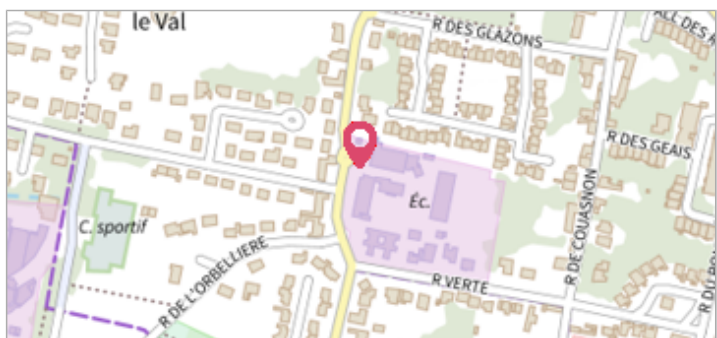


Vue rapprochée du repère, en 2021

Commune : **OLIVET** | **Groupe scolaire du Val**

Commentaires : Ensemble pédagogique avec une échelle, des repères et un panneau, posé par l'EP Loire, sur le mur extérieur d'un bâtiment du groupe scolaire du Val. **3** Repère(s) sur le site

GÉNÉRAL
Unité de gestion : Loire-Allier-Cher-Indre
Code : WEB_S_202111202003 **Date de mise à jour :** 22/11/2021
Auteur : Wayfinder



Vue du site en 2021

GÉOLOCALISATION
Coordonnées WGS84 : X: 1.89855600 / Y: 47.87435600
Coordonnées RGF93 (Lambert 93) X: 617662.68 / Y: 6753236.67
Coordonnées RGF93 (ETRS89) : X: 1.898556 / Y: 47.874356

2 juin 1856 Nature de l'inondation : **Débordement de cours d'eau** Nature du repère : **Repère normalisé (décret n°2005-233)**

Commentaires : Repère EP Loire situé à proximité d'une échelle de crue et d'un panneau pédagogique.

GÉNÉRAL
Code : WEB_R_202111202419 **Date de mise à jour :** 22/11/2021
Auteur : Wayfinder

MARQUE
Texte : 2 juin 1856 - Septembre 1866 - Niveau atteint par les eaux - Loire
Maximum de l'inondation : Oui
Visibilité : Oui **État du repère :** Bon
Pérennité : Longue

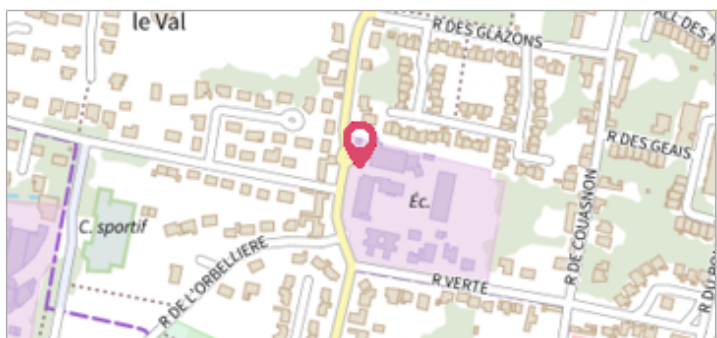


Vue rapprochée du repère, en 2021

Commune : OLIVET | **Groupe scolaire du Val**

Commentaires : Ensemble pédagogique avec une échelle, des repères et un panneau, posé par l'EP Loire, sur le mur extérieur d'un bâtiment du groupe scolaire du Val. **3** Repère(s) sur le site

GÉNÉRAL
Unité de gestion : Loire-Allier-Cher-Indre
Code : WEB_S_202111202003 **Date de mise à jour :** 22/11/2021
Auteur : Wayfinder



GÉOLOCALISATION
Coordonnées WGS84 : X: 1.89855600 / Y: 47.87435600
Coordonnées RGF93 (Lambert 93) X: 617662.68 / Y: 6753236.67
Coordonnées RGF93 (ETRS89) : X: 1.898556 / Y: 47.874356

20 octobre 1846
 Nature de l'inondation : **Débordement de cours d'eau** Nature du repère : **Repère normalisé (décret n°2005-233)**

Commentaires : Repère EP Loire situé à proximité d'une échelle de crue et d'un panneau pédagogique.

GÉNÉRAL
Code : WEB_R_202111202226 **Date de mise à jour :** 22/11/2021
Auteur : Wayfinder

MARQUE
Texte : 20 octobre 1846 - Plus hautes eaux connues - Loire
Maximum de l'inondation : Oui
Visibilité : Oui **État du repère :** Bon
Pérennité : Longue

