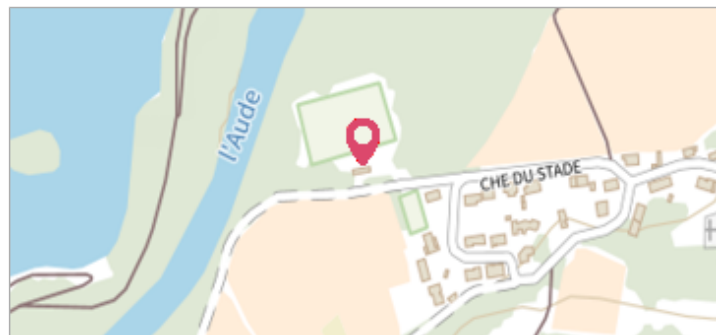
	Commune : COUFFOULENS	Rivière : L' Aude
	chemin du stade #4	
Commentaires : local des équipements du stade porte du milieu		1 Repère(s) sur le site


GÉNÉRAL


Unité de gestion : Méditerranée Ouest
Code : AUDE2020_S_595 **Date de mise à jour :** 17/11/2021
Auteur : SPC MO



GÉOLOCALISATION

Coordonnées WGS84 : X: 2.30006470 / Y: 43.15567240
Coordonnées RGF93 (Lambert 93) X: 643029.78 / Y: 6228744.59
Coordonnées RGF93 (ETRS89) : X: 2.3000647 / Y: 43.1556724
Code Hydro: Y1--0200 **Rive de référence:** Droite



	22 Janvier 2020	Altitude calculée de l'eau : 125.616 m
	Nature de l'inondation : Débordement de cours d'eau	Nature du repère : Laisse d'inondation
Commentaires : trace de boue sur la porte - (marque au Tipp-Ex)		

GÉNÉRAL

Code : AUDE2020_R_595_1 **Date de mise à jour :** 18/11/2021
Auteur : SPC MO



MARQUE

Maximum de l'inondation : Oui
Visibilité : Non renseigné **État du repère :** Non renseigné
Pérennité : Non renseigné **Repère calculé :** Non renseigné
PHÉC : Non renseigné

SOURCE DE REPÉRAGE : LAISSES DE CRUES RELEVÉES PAR OTEIS SUR LA HAUTE VALLÉE DE L'AUDE - 04/01/2020

Type de repérage : Campagne de terrain post-inondation
Organisme : OTEIS

NIVELLEMENT INITIAL - 24/01/2020

Méthode : GPS
Organisme : OTEIS
Référence nivelée : Autre type de référence
Description référence du repère : sol
Système altimétrique : NGF IGN 1969 (système normal)
Altitude de la référence (en m) : 124.596 m
Différence entre le niveau d'eau et la référence (en m) : 1.020 m
Altitude calculée de l'eau (en m) : 125.616 m