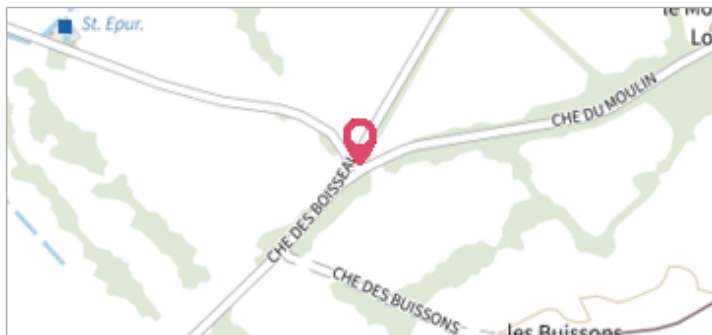


Commune : **PIERREFITTE-SUR-LOIRE****Chemin des Boisseaux, face au Calvaire**

Commentaires : Totem de crues composé d'une échelle, d'un panneau d'information et de 4 repères de crues. Il est situé au niveau du croisement entre le chemin des Boisseaux et le chemin du Moulin, à proximité du calvaire.

4

Repère(s) sur le site

GÉNÉRAL**Unité de gestion :** Loire-Allier-Cher-Indre**Code :** WEB_S_202111153644**Date de mise à jour :** 15/11/2021**Auteur :** SPC LACI

Vue du site

GÉOLOCALISATION**Coordonnées WGS84 :** X: 3.82153260 / Y: 46.50941700**Coordonnées RGF93 (Lambert 93) :** X: 762991.11 / Y: 6601373.5**Coordonnées RGF93 (ETRS89) :** X: 3.8215326 / Y: 46.509417**26 Septembre 1866**Nature de l'inondation : **Débordement de cours d'eau**Altitude calculée de l'eau : **220.909 m**Nature du repère : **Repère normalisé (décret n°2005-233)****GÉNÉRAL****Code :** WEB_R_202111154419**Date de mise à jour :****Auteur :** SPC LACI

15/11/2021



Vue du repère

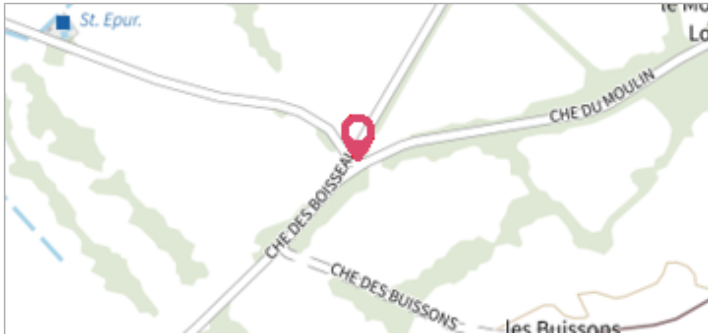
MARQUE**Texte :** 26 septembre 1866**Maximum de l'inondation :** Oui**Visibilité :** Oui**État du repère :** Bon**Pérennité :** Longue**Repère calculé :** Non**PHEC :** Non**NIVELLEMENT PAR DGPS APRÈS POSE DU TOTEM - 24/08/2021****Méthode :** GPS**Organisme :** SPC Loire-Allier-Cher-Indre**Référence nivelée :** Autre type de référence**Description référence du repère :** Sol**Système altimétrique :** NGF IGN 1969 (système normal)**Altitude de la référence (en m) :** 219.094 m**Différence entre le niveau d'eau et la référence (en m) :** 1.815 m**Altitude calculée de l'eau (en m) :** 220.909

Commune : **PIERREFITTE-SUR-LOIRE****Chemin des Boisseaux, face au Calvaire**

Commentaires : Totem de crues composé d'une échelle, d'un panneau d'information et de 4 repères de crues. Il est situé au niveau du croisement entre le chemin des Boisseaux et le chemin du Moulin, à proximité du calvaire.

4

Repère(s) sur le site

GÉNÉRAL**Unité de gestion :** Loire-Allier-Cher-Indre**Code :** WEB_S_202111153644**Date de mise à jour :** 15/11/2021**Auteur :** SPC LACI

Vue du site

GÉOLOCALISATION**Coordonnées WGS84 :** X: 3.82153260 / Y: 46.50941700**Coordonnées RGF93 (Lambert 93) :** X: 762991.11 / Y: 6601373.5**Coordonnées RGF93 (ETRS89) :** X: 3.8215326 / Y: 46.509417**18 Octobre 1846**Nature de l'inondation : **Débordement de cours d'eau**Altitude calculée de l'eau : **221.404 m**Nature du repère : **Repère normalisé (décret n°2005-233)****GÉNÉRAL****Code :** WEB_R_202111153928**Date de mise à jour :****Auteur :** SPC LACI

15/11/2021



Vue du repère

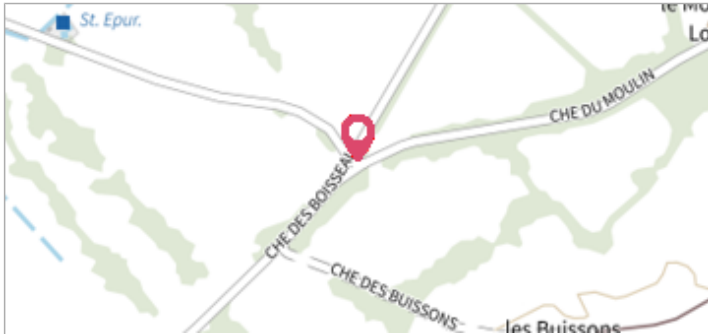
MARQUE**Texte :** 18 octobre 1846**Maximum de l'inondation :** Oui**Visibilité :** Oui**État du repère :** Bon**Pérennité :** Longue**Repère calculé :** Oui**PHEC :** Oui**NIVELLEMENT PAR DGPS APRÈS POSE DU TOTEM - 15/11/2021****Méthode :** GPS**Organisme :** SPC Loire-Allier-Cher-Indre**Référence nivelée :** Autre type de référence**Description référence du repère :** Sol**Système altimétrique :** NGF IGN 1969 (système normal)**Altitude de la référence (en m) :** 219.094 m**Différence entre le niveau d'eau et la référence (en m) :** 2.310 m**Altitude calculée de l'eau (en m) :** 221.404

Commune : **PIERREFITTE-SUR-LOIRE****Chemin des Boisseaux, face au Calvaire**

Commentaires : Totem de crues composé d'une échelle, d'un panneau d'information et de 4 repères de crues. Il est situé au niveau du croisement entre le chemin des Boisseaux et le chemin du Moulin, à proximité du calvaire.

4

Repère(s) sur le site

GÉNÉRAL**Unité de gestion :** Loire-Allier-Cher-Indre**Code :** WEB_S_202111153644**Date de mise à jour :** 15/11/2021**Auteur :** SPC LACI

Vue du site

GÉOLOCALISATION**Coordonnées WGS84 :** X: 3.82153260 / Y: 46.50941700**Coordonnées RGF93 (Lambert 93) :** X: 762991.11 / Y: 6601373.5**Coordonnées RGF93 (ETRS89) :** X: 3.8215326 / Y: 46.509417**3 Novembre 2008**Nature de l'inondation : **Débordement de cours d'eau**Altitude calculée de l'eau : **219.984 m**Nature du repère : **Repère normalisé (décret n°2005-233)****GÉNÉRAL****Code :** WEB_R_202111155338**Date de mise à jour :****Auteur :** SPC LACI

28/01/2022

MARQUE**Texte :** Novembre 2008**Maximum de l'inondation :** Oui**Visibilité :** Oui**État du repère :** Bon**Pérennité :** Longue**Repère calculé :** Non**PHEC :** Non

Vue du repère

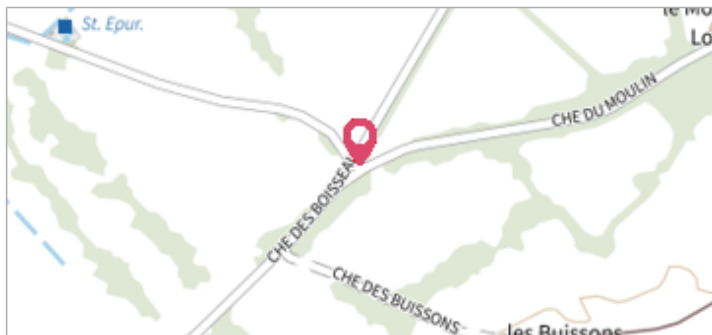
NIVELLEMENT PAR DGPS APRÈS POSE DU TOTEM - 15/11/2021**Méthode :** GPS**Organisme :** SPC Loire-Allier-Cher-Indre**Référence nivelée :** Autre type de référence**Description référence du repère :** Sol**Système altimétrique :** NGF IGN 1969 (système normal)**Altitude de la référence (en m) :** 219.094 m**Différence entre le niveau d'eau et la référence (en m) :** 0.890 m**Altitude calculée de l'eau (en m) :** 219.984

Commune : **PIERREFITTE-SUR-LOIRE****Chemin des Boisseaux, face au Calvaire**

Commentaires : Totem de crues composé d'une échelle, d'un panneau d'information et de 4 repères de crues. Il est situé au niveau du croisement entre le chemin des Boisseaux et le chemin du Moulin, à proximité du calvaire.

4

Repère(s) sur le site

GÉNÉRAL**Unité de gestion :** Loire-Allier-Cher-Indre**Code :** WEB_S_202111153644**Date de mise à jour :** 15/11/2021**Auteur :** SPC LACI

Vue du site

GÉOLOCALISATION**Coordonnées WGS84 :** X: 3.82153260 / Y: 46.50941700**Coordonnées RGF93 (Lambert 93) :** X: 762991.11 / Y: 6601373.5**Coordonnées RGF93 (ETRS89) :** X: 3.8215326 / Y: 46.509417**19 Mai 1983**Nature de l'inondation : **Débordement de cours d'eau**Altitude calculée de l'eau : **219.869 m**Nature du repère : **Repère normalisé (décret n°2005-233)****GÉNÉRAL****Code :** WEB_R_202111150356**Date de mise à jour :****Auteur :** SPC LACI

28/01/2022



Vue du repère

MARQUE**Texte :** Avril-Mai 1983**Maximum de l'inondation :** Oui**Visibilité :** Oui**État du repère :** Bon**Pérennité :** Longue**Repère calculé :** Non**PHEC :** Non**NIVELLEMENT PAR DGPS APRÈS POSE DU TOTEM - 15/11/2021****Méthode :** GPS**Référence nivelée :** Autre type de référence**Description référence du repère :** Sol**Système altimétrique :** NGF IGN 1969 (système normal)**Altitude de la référence (en m) :** 219.094 m**Différence entre le niveau d'eau et la référence (en m) :** 0.775 m**Altitude calculée de l'eau (en m) :** 219.869