

Commune : **OLIVET**

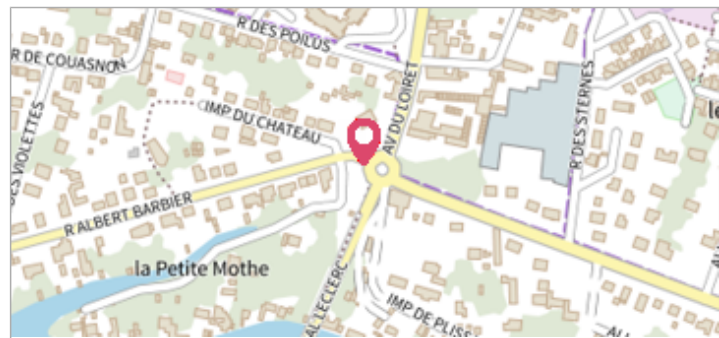
# Rond-point de l'avenue du Loiret

**Commentaires :** Rond-point de la D920 à l'intersection entre l'avenue du Loiret et le pont du Maréchal Leclerc. Ensemble pédagogique installé par l'EP Loire avec des repères, une échelle de crue et un panneau pédagogique.

**3** Repère(s) sur le site

**GÉNÉRAL**

**Unité de gestion :** Loire-Allier-Cher-Indre  
**Code :** WEB\_S\_202111013431 **Date de mise à jour :** 03/11/2021  
**Auteur :** Wayfinder



Vue du site en 2020 (source Google Street View)

**GÉOLOCALISATION**

**Coordonnées WGS84 :** X: 1.90352500 / Y: 47.87049500  
**Coordonnées RGF93 (Lambert 93)** X: 618028.16 / Y: 6752802.53  
**Coordonnées RGF93 (ETRS89)** X: 1.903525 / Y: 47.870495

**Septembre 1866**

Nature de l'inondation : **Débordement de cours d'eau** Nature du repère : **Repère normalisé (décret n°2005-233)**

**Commentaires :** Repère situé sur une échelle de crue

**GÉNÉRAL**

**Code :** WEB\_R\_202111014209 **Date de mise à jour :** 03/11/2021  
**Auteur :** Wayfinder

**MARQUE**

**Texte :** Septembre 1866 - Niveau atteint par les eaux - Loire  
**Maximum de l'inondation :** Oui  
**Visibilité :** Oui **État du repère :** Bon  
**Pérennité :** Longue



Vue rapprochée du repère, en 2021

Commune : **OLIVET**

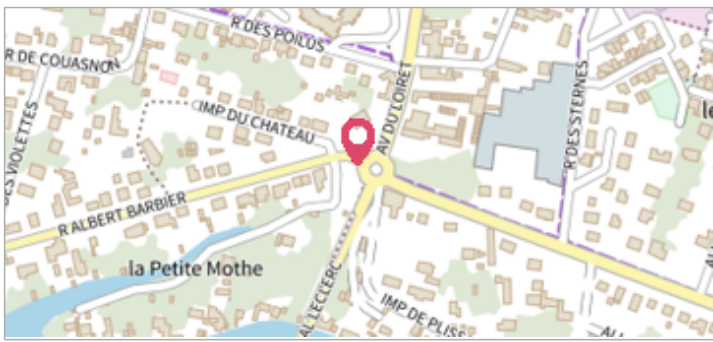
# Rond-point de l'avenue du Loiret

**Commentaires :** Rond-point de la D920 à l'intersection entre l'avenue du Loiret et le pont du Maréchal Leclerc. Ensemble pédagogique installé par l'EP Loire avec des repères, une échelle de crue et un panneau pédagogique.

**3** Repère(s) sur le site

**GÉNÉRAL**

**Unité de gestion :** Loire-Allier-Cher-Indre  
**Code :** WEB\_S\_202111013431    **Date de mise à jour :** 03/11/2021  
**Auteur :** Wayfinder



**GÉOLOCALISATION**

**Coordonnées WGS84 :** X: 1.90352500 / Y: 47.87049500  
**Coordonnées RGF93 (Lambert 93)** X: 618028.16 / Y: 6752802.53  
**Coordonnées RGF93 (ETRS89)** : X: 1.903525 / Y: 47.870495

**20 octobre 1846**

Nature de l'inondation : **Débordement de cours d'eau**    Nature du repère : **Repère normalisé (décret n°2005-233)**

**Commentaires :** Repère normalisé au-dessus d'une échelle de crue

**GÉNÉRAL**

**Code :** WEB\_R\_202111013750    **Date de mise à jour :** 03/11/2021  
**Auteur :** Wayfinder

**MARQUE**

**Texte :** 20 octobre 1846 - Plus hautes eaux connues - Loire  
**Maximum de l'inondation :** Oui  
**Visibilité :** Oui    **État du repère :** Bon  
**Pérennité :** Longue



Vue rapprochée du repère, en 2021

Commune : **OLIVET**

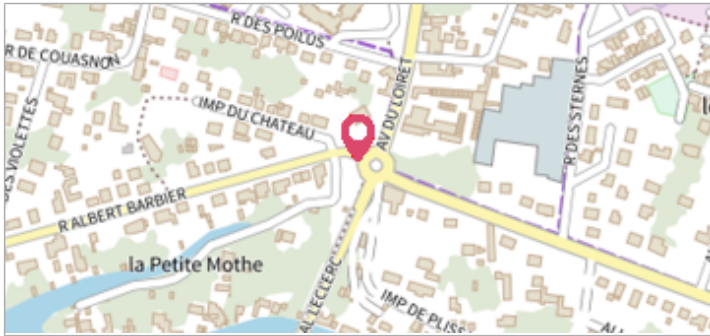
## Rond-point de l'avenue du Loiret

**Commentaires :** Rond-point de la D920 à l'intersection entre l'avenue du Loiret et le pont du Maréchal Leclerc. Ensemble pédagogique installé par l'EP Loire avec des repères, une échelle de crue et un panneau pédagogique.

**3** Repère(s) sur le site

### GÉNÉRAL

**Unité de gestion :** Loire-Allier-Cher-Indre  
**Code :** WEB\_S\_202111013431 **Date de mise à jour :** 03/11/2021  
**Auteur :** Wayfinder



Vue du site en 2020 (source Google Street View)

### GÉOLOCALISATION

**Coordonnées WGS84 :** X: 1.90352500 / Y: 47.87049500  
**Coordonnées RGF93 (Lambert 93)** X: 618028.16 / Y: 6752802.53  
**Coordonnées RGF93 (ETRS89)** : X: 1.903525 / Y: 47.870495

**2 juin 1856**  
 Nature de l'inondation : **Débordement de cours d'eau** Nature du repère : **Repère normalisé (décret n°2005-233)**

**Commentaires :** Repère situé à côté d'une échelle de crue, endommagé mais encore parfaitement lisible.

### GÉNÉRAL

**Code :** WEB\_R\_202111014025 **Date de mise à jour :** 03/11/2021  
**Auteur :** Wayfinder

### MARQUE

**Texte :** 2 juin 1856 - Niveau atteint par les eaux - Loire  
**Maximum de l'inondation :** Oui  
**Visibilité :** Oui **État du repère :** Moyen  
**Pérennité :** Longue



Vue rapprochée du repère, en 2021