


Commune : **VITRY-SUR-SEINE** | Rivière : **La Seine**

 **Ecoles E. Salmon**

Commentaires : Grille d'entrée de l'école **2** Repère(s) sur le site

GÉNÉRAL

Unité de gestion : Seine moyenne-Yonne-Loing
Code : ARTELIA21_S_0043 **Date de mise à jour :** 27/10/2021
Auteur :




Projet de site - Auteur: Artelia



GÉOLOCALISATION

Coordonnées WGS84 : X: 2.40522860 / Y: 48.80251150
Coordonnées RGF93 (Lambert 93) X: 656314.51 / Y: 6855990.59
Coordonnées RGF93 (ETRS89) : X: 2.4052286 / Y: 48.8025115
Code Hydro: ----0010 **Rive de référence:** Gauche

 **6 janvier 1924** Altitude calculée de l'eau : **33.72 m**


Nature de l'inondation : **Débordement de cours d'eau** Nature du repère : **Non renseigné**

GÉNÉRAL

Code : ARTELIA21_R_0043_2 **Date de mise à jour :** 27/10/2021
Auteur :

MARQUE

Texte : 1924
Maximum de l'inondation : Non renseigné
Visibilité : Non **État du repère :** Non renseigné
Pérennité : Aucune **Repère calculé :** Non renseigné
PHEC : Non renseigné



Projet de repère 1924 - Auteur: Artelia

SOURCE DE REPÉRAGE : REPÈRES DE CRUE RECONSTITUÉS À PARTIR DE PPRI - 01/01/2021

Type de repérage : Campagne de terrain post-inondation

NIVELLEMENT GPS - 01/01/1970

Méthode : GPS
Commentaires sur le nivellement : Nivellement réalisé avec un Leica GS08+
Référence nivelée : Autre type de référence
Description référence du repère : Sol au droit du repère (trottoir)
Système altimétrique : NGF IGN 1969 (système normal)
Altitude de la référence (en m) : 32.730 m
Différence entre le niveau d'eau et la référence (en m) : 0.990 m
Altitude calculée de l'eau (en m) : 33.72 m