
Commune : **IVRY-SUR-SEINE**

Rivière : **La Seine**

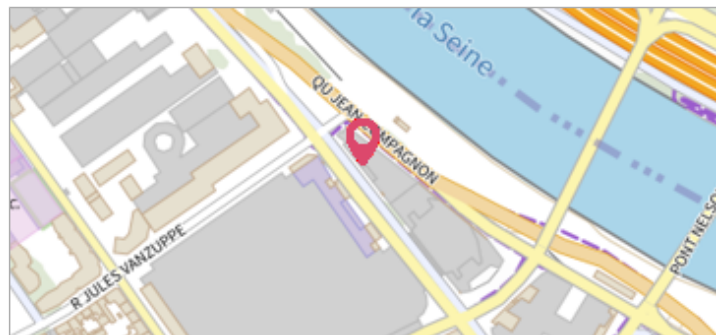
19 Boulevard Paul Vaillant Couturier

Commentaires : Mur

2 Repère(s) sur le site


GÉNÉRAL

Unité de gestion : Seine moyenne-Yonne-Loing
Code : ARTELIA21_S_0153 **Date de mise à jour :** 26/10/2021
Auteur :




GÉOLOCALISATION

Coordonnées WGS84 : X: 2.39574200 / Y: 48.82014800
Coordonnées RGF93 (Lambert 93) : X: 655632.74 / Y: 6857956.83
Coordonnées RGF93 (ETRS89) : X: 2.395742 / Y: 48.820148
Code Hydro : ----0010 **Rive de référence:** Gauche



Projet de site - Auteur: Artelia


28 Janvier 1910

Altitude calculée de l'eau : **35.07 m**

Nature de l'inondation : **Débordement de cours d'eau**

Nature du repère : **Non renseigné**

GÉNÉRAL

Code : ARTELIA21_R_0153_1 **Date de mise à jour :** 26/10/2021
Auteur :



Projet de repère de crue reconstitué 1910 - Auteur: Artelia

MARQUE

Texte : 1910
Maximum de l'inondation : Oui
Visibilité : Non **État du repère :** Non renseigné
Pérennité : Aucune **Repère calculé :** Non renseigné
PHÉC : Non renseigné

SOURCE DE REPÉRAGE : REPÈRES DE CRUE RECONSTITUÉS À PARTIR DE PPRI - 01/01/2021

Type de repérage : Campagne de terrain post-inondation

NIVELLEMENT GPS - 21/01/2020

Méthode : GPS
Commentaires sur le nivellement : Nivellement réalisé avec un Leica GS08+
Référence nivelée : Autre type de référence
Description référence du repère : Sol au droit du repère (en bas des marches)
Système altimétrique : NGF IGN 1969 (système normal)
Altitude de la référence (en m) : 32.320 m
Différence entre le niveau d'eau et la référence (en m) : 2.750 m
Altitude calculée de l'eau (en m) : 35.07 m