
Commune : **SAINT-MAUR-DES-FOSSES**

Rivière : **La Marne**

**Début du quai de Bonneuil 94100**

Commentaires : Colonne de portail

**3** Repère(s) sur le site

**GÉNÉRAL**

Unité de gestion : Seine moyenne-Yonne-Loing

Code : ARTELIA21\_S\_0120 Date de mise à jour : 26/10/2021

Auteur :




**GÉOLOCALISATION**

Coordonnées WGS84 : X: 2.48765130 / Y: 48.78578400

Coordonnées RGF93 (Lambert 93) X: 662356.23 / Y: 6854088.28

Coordonnées RGF93 (ETRS89) : X: 2.4876513 / Y: 48.785784

Code Hydro: F---0100 Rive de référence: Droite


**6 Janvier 1924**

Altitude calculée de l'eau : **34.88 m**


Nature de l'inondation : **Débordement de cours d'eau**

Nature du repère : **Non renseigné**


**GÉNÉRAL**

Code : ARTELIA21\_R\_0120\_2 Date de mise à jour : 21/06/2022

Auteur :



Projet de repère 1924 - Auteur : Artelia



Projet de site - Auteur: Artelia

**MARQUE**

Texte : 1924

Maximum de l'inondation : Non renseigné

Visibilité : Non État du repère : Non renseigné

Pérennité : Aucune Repère calculé : Non renseigné

PHÉC : Non renseigné

**SOURCE DE REPÉRAGE : REPÈRES DE CRUE RECONSTITUÉS À PARTIR DE PPRI - 01/01/2021**

Type de repérage : Campagne de terrain post-inondation

**NIVELLEMENT GPS - 01/01/1970**

Méthode : GPS

Commentaires sur le nivellement : Nivellement réalisé avec un Leica GS08+

Référence nivelée : Autre type de référence

Description référence du repère : Sol au droit du repère (trottoir)

Système altimétrique : NGF IGN 1969 (système normal)

Altitude de la référence (en m) : 34.210 m

Différence entre le niveau d'eau et la référence (en m) : 0.670 m

Altitude calculée de l'eau (en m) : 34.88 m