


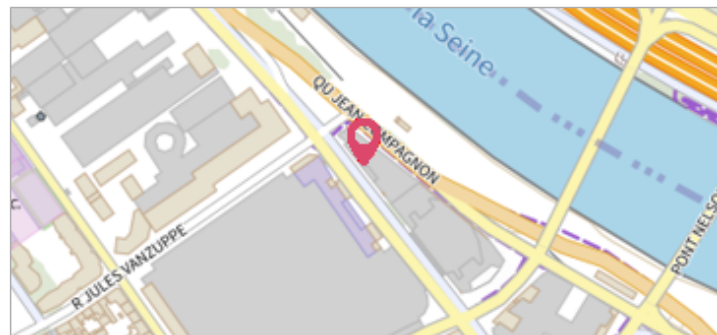
Commune : **IVRY-SUR-SEINE** | Rivière : **La Seine**

19 Boulevard Paul Vaillant Couturier

Commentaires : Mur 2 Repère(s) sur le site

GÉNÉRAL

Unité de gestion : Seine moyenne-Yonne-Loing
 Code : ARTELIA21_S_0153 Date de mise à jour : 26/10/2021
 Auteur :



GÉOLOCALISATION

Coordonnées WGS84 : X: 2.39574200 / Y: 48.82014800
 Coordonnées RGF93 (Lambert 93) X: 655632.74 / Y: 6857956.83
 Coordonnées RGF93 (ETRS89) : X: 2.395742 / Y: 48.820148
 Code Hydro: ----0010 Rive de référence: Gauche

28 janvier 1910 Altitude calculée de l'eau : **35.07 m**

Nature de l'inondation : **Débordement de cours d'eau** Nature du repère : **Non renseigné**

GÉNÉRAL

Code : ARTELIA21_R_0153_1 Date de mise à jour : 26/10/2021
 Auteur :



MARQUE

Texte : 1910
 Maximum de l'inondation : Oui
 Visibilité : Non État du repère : Non renseigné
 Pérennité : Aucune Repère calculé : Non renseigné
 PHEC : Non renseigné

SOURCE DE REPÉRAGE : REPÈRES DE CRUE RECONSTITUÉS À PARTIR DE PPRI - 01/01/2021

Type de repérage : Campagne de terrain post-inondation

NIVELLEMENT GPS - 21/01/2020

Méthode : GPS
 Commentaires sur le nivellement : Nivellement réalisé avec un Leica GS08+
 Référence nivelée : Autre type de référence
 Description référence du repère : Sol au droit du repère (en bas des marches)
 Système altimétrique : NGF IGN 1969 (système normal)
 Altitude de la référence (en m) : 32.320 m
 Différence entre le niveau d'eau et la référence (en m) : 2.750 m
 Altitude calculée de l'eau (en m) : 35.07


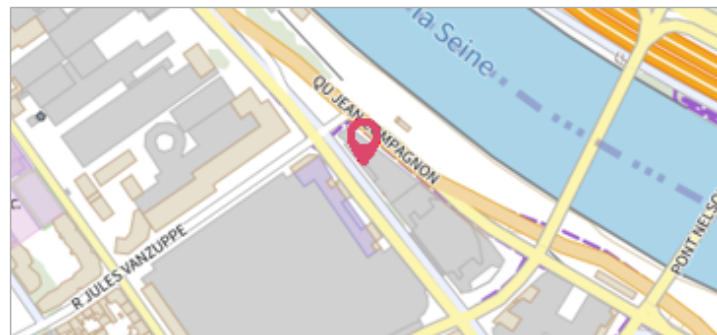
Commune : **IVRY-SUR-SEINE** | Rivière : **La Seine**

19 Boulevard Paul Vaillant Couturier

Commentaires : Mur 2 Repère(s) sur le site

GÉNÉRAL

Unité de gestion : Seine moyenne-Yonne-Loing
 Code : ARTELIA21_S_0153 Date de mise à jour : 26/10/2021
 Auteur :



GÉOLOCALISATION

Coordonnées WGS84 : X: 2.39574200 / Y: 48.82014800
 Coordonnées RGF93 (Lambert 93) X: 655632.74 / Y: 6857956.83
 Coordonnées RGF93 (ETRS89) : X: 2.395742 / Y: 48.820148
 Code Hydro: ----0010 Rive de référence: Gauche

6 janvier 1924 Altitude calculée de l'eau : **33.07 m**

Nature de l'inondation : **Débordement de cours d'eau** Nature du repère : **Non renseigné**

GÉNÉRAL

Code : ARTELIA21_R_0153_2 Date de mise à jour : 26/10/2021
 Auteur :



MARQUE

Texte : 1924
 Maximum de l'inondation : Oui
 Visibilité : Non État du repère : Non renseigné
 Pérennité : Aucune Repère calculé : Non renseigné
 PHEC : Non renseigné

SOURCE DE REPÉRAGE : REPÈRES DE CRUE RECONSTITUÉS À PARTIR DE PPRI - 01/01/2021

Type de repérage : Campagne de terrain post-inondation

NIVELLEMENT GPS - 21/01/2020

Méthode : GPS
 Commentaires sur le nivellement : Nivellement réalisé avec un Leica GS08+
 Référence nivelée : Autre type de référence
 Description référence du repère : Sol au droit du repère (en bas des marches)
 Système altimétrique : NGF IGN 1969 (système normal)
 Altitude de la référence (en m) : 32.320 m
 Différence entre le niveau d'eau et la référence (en m) : 0.750 m
 Altitude calculée de l'eau (en m) : 33.07