
Commune : **SAINT-MAURICE**

Rivière : **La Marne**

49 Rue du Marechal Leclerc, 94410 Saint-Maurice

Commentaires : Mur

2 Repère(s) sur le site

GÉNÉRAL

Unité de gestion : Seine moyenne-Yonne-Loing

Code : ARTELIA21_S_0128 **Date de mise à jour :** 26/10/2021

Auteur :



GÉOLOCALISATION


Coordonnées WGS84 : X: 2.42567050 / Y: 48.81794920

Coordonnées RGF93 (Lambert 93) : X: 657828.41 / Y: 6857695.95

Coordonnées RGF93 (ETRS89) : X: 2.4256705 / Y: 48.8179492

Code Hydro: F---0100 **Rive de référence:** Droite

Projet de site - Auteur: Artelia


28 Janvier 1910

Altitude calculée de l'eau : **35.32 m**

Nature de l'inondation : **Débordement de cours d'eau**

Nature du repère : **Non renseigné**

GÉNÉRAL

Code : ARTELIA21_R_0128_1 **Date de mise à jour :** 26/10/2021

Auteur :

Projet de repère 1910 - Auteur : Artelia

MARQUE

Texte : 1910

Maximum de l'inondation : Oui

Visibilité : Non **État du repère :** Non renseigné

Pérennité : Aucune **Repère calculé :** Non renseigné

PHEC : Non renseigné

SOURCE DE REPÉRAGE : REPÈRES DE CRUE RECONSTITUÉS À PARTIR DE PPRI - 01/01/2021

Type de repérage : Campagne de terrain post-inondation

NIVELLEMENT GPS - 01/01/1970

Méthode : GPS

Commentaires sur le nivellement : Nivellement réalisé avec un Leica GS08+

Référence nivelée : Autre type de référence


Description référence du repère : Sol au droit du repère (trottoir)

Système altimétrique : NGF IGN 1969 (système normal)

Altitude de la référence (en m) : 33.300 m

Différence entre le niveau d'eau et la référence (en m) : 2.020 m

Altitude calculée de l'eau (en m) : 35.32


Commune : **SAINT-MAURICE**

Rivière : **La Marne**

49 Rue du Marechal Leclerc, 94410 Saint-Maurice

Commentaires : Mur

2 Repère(s) sur le site

GÉNÉRAL

Unité de gestion : Seine moyenne-Yonne-Loing

Code : ARTELIA21_S_0128 **Date de mise à jour :** 26/10/2021

Auteur :



GÉOLOCALISATION


Coordonnées WGS84 : X: 2.42567050 / Y: 48.81794920

Coordonnées RGF93 (Lambert 93) : X: 657828.41 / Y: 6857695.95

Coordonnées RGF93 (ETRS89) : X: 2.4256705 / Y: 48.8179492

Code Hydro: F---0100 **Rive de référence:** Droite

Projet de site - Auteur: Artelia


6 Janvier 1924

Altitude calculée de l'eau : **33.81 m**

Nature de l'inondation : **Débordement de cours d'eau**

Nature du repère : **Non renseigné**

GÉNÉRAL

Code : ARTELIA21_R_0128_2 **Date de mise à jour :** 26/10/2021

Auteur :



MARQUE

Texte : 1924

Maximum de l'inondation : Non renseigné

Visibilité : Non **État du repère :** Non renseigné

Pérennité : Aucune **Repère calculé :** Non renseigné

PHEC : Non renseigné

SOURCE DE REPÉRAGE : REPÈRES DE CRUE RECONSTITUÉS À PARTIR DE PPRI - 01/01/2021

Type de repérage : Campagne de terrain post-inondation

NIVELLEMENT GPS - 01/01/1970

Méthode : GPS

Commentaires sur le nivellement : Nivellement réalisé avec un Leica GS08+

Référence nivelée : Autre type de référence

Description référence du repère : Sol au droit du repère (trottoir)

Système altimétrique : NGF IGN 1969 (système normal)

Altitude de la référence (en m) : 33.300 m

Différence entre le niveau d'eau et la référence (en m) : 0.510 m

Altitude calculée de l'eau (en m) : 33.81