
Commune : **SAINT-MAURICE**

Rivière : **La Marne**

Chemin de halage, 94410 Saint-Maurice

Commentaires : Mur

2 Repère(s) sur le site

GÉNÉRAL

Unité de gestion : Seine moyenne-Yonne-Loing

Code : ARTELIA21_S_0127 **Date de mise à jour :** 26/10/2021

Auteur :



GÉOLOCALISATION

Coordonnées WGS84 : X: 2.43386740 / Y: 48.81689940


Coordonnées RGF93 (Lambert 93) : X: 658429.44 / Y: 6857574.88

Coordonnées RGF93 (ETRS89) : X: 2.4338674 / Y: 48.8168994

Code Hydro: F---0100 **Rive de référence:** Droite



Projet de site - Auteur: Artelia


28 Janvier 1910

Altitude calculée de l'eau : **35.38 m**

Nature de l'inondation : **Débordement de cours d'eau**

Nature du repère : **Non renseigné**

GÉNÉRAL

Code : ARTELIA21_R_0127_1 **Date de mise à jour :** 26/10/2021

Auteur :



Projet de repère 1910 - Auteur: Artelia

MARQUE

Texte : 1910

Maximum de l'inondation : Oui

Visibilité : Non **État du repère :** Non renseigné

Pérennité : Aucune **Repère calculé :** Non renseigné

PHEC : Non renseigné

SOURCE DE REPÉRAGE : REPÈRES DE CRUE RECONSTITUÉS À PARTIR DE PPRI - 01/01/2021

Type de repérage : Campagne de terrain post-inondation

NIVELLEMENT GPS - 01/01/1970

Méthode : GPS

Commentaires sur le nivellement : Nivellement réalisé avec un Leica GS08+

Référence nivelée : Autre type de référence


Description référence du repère : Sol au droit du repère (trottoir)

Système altimétrique : NGF IGN 1969 (système normal)

Altitude de la référence (en m) : 32.060 m

Différence entre le niveau d'eau et la référence (en m) : 3.320 m

Altitude calculée de l'eau (en m) : 35.38


Commune : **SAINT-MAURICE**

Rivière : **La Marne**

Chemin de halage, 94410 Saint-Maurice

Commentaires : Mur

2 Repère(s) sur le site

GÉNÉRAL

Unité de gestion : Seine moyenne-Yonne-Loing
Code : ARTELIA21_S_0127 **Date de mise à jour :** 26/10/2021
Auteur :




GÉOLOCALISATION

Coordonnées WGS84 : X: 2.43386740 / Y: 48.81689940
Coordonnées RGF93 (Lambert 93) : X: 658429.44 / Y: 6857574.88
Coordonnées RGF93 (ETRS89) : X: 2.4338674 / Y: 48.8168994
Code Hydro: F---0100 **Rive de référence:** Droite



Projet de site - Auteur: Artelia


6 Janvier 1924


Altitude calculée de l'eau : **33.85 m**

Nature de l'inondation : **Débordement de cours d'eau**

Nature du repère : **Non renseigné**

GÉNÉRAL

Code : ARTELIA21_R_0127_2 **Date de mise à jour :** 26/10/2021
Auteur :



Projet de repère 1924 - Auteur: Artelia

MARQUE

Texte : 1924
Maximum de l'inondation : Non renseigné
Visibilité : Non **État du repère :** Non renseigné
Pérennité : Aucune **Repère calculé :** Non renseigné
PHEC : Non renseigné

SOURCE DE REPÉRAGE : REPÈRES DE CRUE RECONSTITUÉS À PARTIR DE PPRI - 01/01/2021

Type de repérage : Campagne de terrain post-inondation

NIVELLEMENT GPS - 01/01/1970

Méthode : GPS
Commentaires sur le nivellement : Nivellement réalisé avec un Leica GS08+
Référence nivelée : Autre type de référence
Description référence du repère : Sol au droit du repère (trottoir)
Système altimétrique : NGF IGN 1969 (système normal)
Altitude de la référence (en m) : 32.060 m
Différence entre le niveau d'eau et la référence (en m) : 1.790 m
Altitude calculée de l'eau (en m) : 33.85