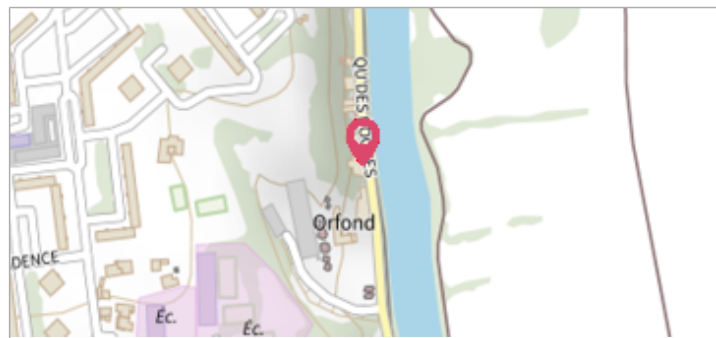
	Commune : SAINT-MAURICE	Rivière : La Marne
	55 Avenue du Marechal Leclerc, 94410 Saint-Maurice	
Commentaires : Mur		2 Repère(s) sur le site

GÉNÉRAL


Unité de gestion : Seine moyenne-Yonne-Loing
Code : ARTELIA21_S_0124 **Date de mise à jour :** 26/10/2021
Auteur :



GÉOLOCALISATION

Coordonnées WGS84 : X: 2.42639610 / Y: 48.81812540
Coordonnées RGF93 (Lambert 93) X: 657881.83 / Y: 6857715.16
Coordonnées RGF93 (ETRS89) : X: 2.4263961 / Y: 48.8181254
Code Hydro: F---0100 **Rive de référence:** Droite



	28 Janvier 1910	Altitude calculée de l'eau : 35.32 m
	Nature de l'inondation : Débordement de cours d'eau	Nature du repère : Non renseigné

GÉNÉRAL

Code : ARTELIA21_R_0124_1 **Date de mise à jour :** 26/10/2021
Auteur :



MARQUE


Texte : 1910
Maximum de l'inondation : Oui
Visibilité : Non **État du repère :** Non renseigné
Pérennité : Aucune **Repère calculé :** Non renseigné
PHEC : Non renseigné

SOURCE DE REPÉRAGE : REPÈRES DE CRUE RECONSTITUÉS À PARTIR DE PPRI - 01/01/2021

Type de repérage : Campagne de terrain post-inondation

NIVELLEMENT GPS - 01/01/1970

Méthode : GPS
Commentaires sur le nivellement : Nivellement réalisé avec un Leica GS08+
Référence nivelée : Autre type de référence
Description référence du repère : Sol au droit du repère (trottoir)
Système altimétrique : NGF IGN 1969 (système normal)
Altitude de la référence (en m) : 33.340 m
Différence entre le niveau d'eau et la référence (en m) : 1.980 m
Altitude calculée de l'eau (en m) : 35.32



Commune : **SAINT-MAURICE**

Rivière : **La Marne**

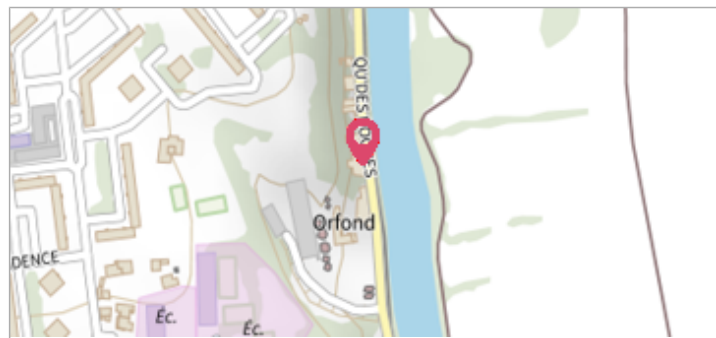
55 Avenue du Marechal Leclerc, 94410 Saint-Maurice

Commentaires : Mur

2 Repère(s) sur le site

GÉNÉRAL


Unité de gestion : Seine moyenne-Yonne-Loing
Code : ARTELIA21_S_0124 Date de mise à jour : 26/10/2021
Auteur :



GÉOLOCALISATION

Coordonnées WGS84 : X: 2.42639610 / Y: 48.81812540
Coordonnées RGF93 (Lambert 93) X: 657881.83 / Y: 6857715.16
Coordonnées RGF93 (ETRS89) : X: 2.4263961 / Y: 48.8181254
Code Hydro: F---0100 Rive de référence: Droite

Projet de site - Auteur: Artelia



6 Janvier 1924
Nature de l'inondation : **Débordement de cours d'eau**

Altitude calculée de l'eau : **33.81 m**
Nature du repère : **Non renseigné**

GÉNÉRAL

Code : ARTELIA21_R_0124_2 Date de mise à jour : 26/10/2021
Auteur :



MARQUE

Texte : 1924
Maximum de l'inondation : Non renseigné
Visibilité : Non État du repère : Non renseigné
Pérennité : Aucune Repère calculé : Non renseigné
PHEC : Non renseigné

SOURCE DE REPÉRAGE : REPÈRES DE CRUE RECONSTITUÉS À PARTIR DE PPRI - 01/01/2021

Type de repérage : Campagne de terrain post-inondation

NIVELLEMENT GPS - 01/01/1970

Méthode : GPS
Commentaires sur le nivellement : Nivellement réalisé avec un Leica GS08+
Référence nivelée : Autre type de référence
Description référence du repère : Sol au droit du repère (trottoir)
Système altimétrique : NGF IGN 1969 (système normal)
Altitude de la référence (en m) : 33.340 m
Différence entre le niveau d'eau et la référence (en m) : 0.470 m
Altitude calculée de l'eau (en m) : 33.81