



Commune : SAINT-MAUR-DES-FOSSES

Rivière : La Marne

Début du quai de Bonneuil 94100

Commentaires : Colonne de portail

3

Repère(s) sur le site

GÉNÉRAL

Unité de gestion : Seine moyenne-Yonne-Loing

Code : ARTELIA21_S_0120

Date de mise à jour : 26/10/2021

Auteur :



GÉOLOCALISATION

Coordonnées WGS84 : X: 2.48765130 / Y: 48.78578400

Coordonnées RGF93 (Lambert 93) X: 662356.23 / Y: 6854088.28

Coordonnées RGF93 (ETRS89) : X: 2.4876513 / Y: 48.785784

Code Hydro: F---0100

Rive de référence: Droite



Projet de site - Auteur: Artelia



28 Janvier 1910

Nature de l'inondation : Débordement de cours d'eau

Altitude calculée de l'eau : 36.28 m

Nature du repère : Non renseigné

GÉNÉRAL

Code : ARTELIA21_R_0120_1

Date de mise à jour :

Auteur :

21/06/2022



Projet de repère 1910 - Auteur : Artelia

MARQUE

Texte : 1910

Maximum de l'inondation : Oui

Visibilité : Non

État du repère : Non renseigné

Pérennité : Aucune

Repère calculé : Non renseigné

PHEC : Non renseigné

SOURCE DE REPÉRAGE : REPÈRES DE CRUE RECONSTITUÉS À PARTIR DE PPRI - 01/01/2021

Type de repérage : Campagne de terrain post-inondation

NIVELLEMENT GPS - 01/01/1970

Méthode : GPS

Commentaires sur le nivellement : Nivellement réalisé avec un Leica GS08+

Référence nivelée : Autre type de référence


Description référence du repère : Sol au droit du repère (trottoir)

Système altimétrique : NGF IGN 1969 (système normal)

Altitude de la référence (en m) : 34.210 m

Différence entre le niveau d'eau et la référence (en m) : 2.070 m

Altitude calculée de l'eau (en m) : 36.28


Commune : **SAINT-MAUR-DES-FOSSES**

Rivière : **La Marne**

Début du quai de Bonneuil 94100

Commentaires : Colonne de portail

3 Repère(s) sur le site

GÉNÉRAL

Unité de gestion : Seine moyenne-Yonne-Loing

Code : ARTELIA21_S_0120 **Date de mise à jour :** 26/10/2021

Auteur :




GÉOLOCALISATION

Coordonnées WGS84 : X: 2.48765130 / Y: 48.78578400

Coordonnées RGF93 (Lambert 93) : X: 662356.23 / Y: 6854088.28

Coordonnées RGF93 (ETRS89) : X: 2.4876513 / Y: 48.785784

Code Hydro: F---0100 **Rive de référence:** Droite


6 Janvier 1924

Altitude calculée de l'eau : **34.88 m**


Nature de l'inondation : **Débordement de cours d'eau**

Nature du repère : **Non renseigné**

GÉNÉRAL

Code : ARTELIA21_R_0120_2 **Date de mise à jour :** 21/06/2022

Auteur :



Projet de repère 1924 - Auteur : Artelia

MARQUE

Texte : 1924

Maximum de l'inondation : Non renseigné

Visibilité : Non **État du repère :** Non renseigné

Pérennité : Aucune **Repère calculé :** Non renseigné

PHÉC : Non renseigné

SOURCE DE REPÉRAGE : REPÈRES DE CRUE RECONSTITUÉS À PARTIR DE PPRI - 01/01/2021

Type de repérage : Campagne de terrain post-inondation

NIVELLEMENT GPS - 01/01/1970

Méthode : GPS

Commentaires sur le nivellement : Nivellement réalisé avec un Leica GS08+

Référence nivelée : Autre type de référence

Description référence du repère : Sol au droit du repère (trottoir)

Système altimétrique : NGF IGN 1969 (système normal)

Altitude de la référence (en m) : 34.210 m

Différence entre le niveau d'eau et la référence (en m) : 0.670 m

Altitude calculée de l'eau (en m) : 34.88



Commune : SAINT-MAUR-DES-FOSSES

Rivière : La Marne

Début du quai de Bonneuil 94100

Commentaires : Colonne de portail

3

Repère(s) sur le site

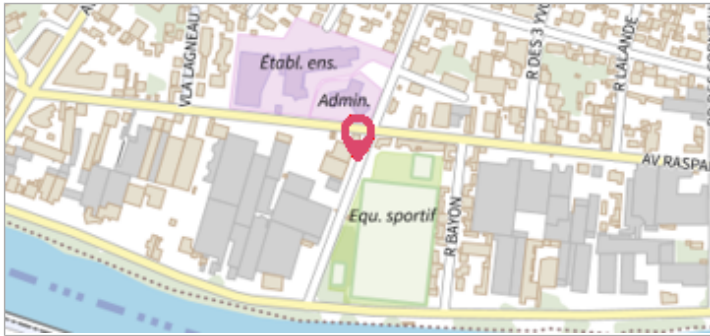
GÉNÉRAL

Unité de gestion : Seine moyenne-Yonne-Loing

Code : ARTELIA21_S_0120

Date de mise à jour : 26/10/2021

Auteur :



GÉOLOCALISATION

Coordonnées WGS84 : X: 2.48765130 / Y: 48.78578400

Coordonnées RGF93 (Lambert 93) X: 662356.23 / Y: 6854088.28

Coordonnées RGF93 (ETRS89) : X: 2.4876513 / Y: 48.785784

Code Hydro: F---0100

Rive de référence: Droite



Projet de site - Auteur: Artelia



28 Janvier 1910

Nature de l'inondation : Débordement de cours d'eau

Altitude calculée de l'eau : 36.28 m

Nature du repère : Non renseigné

GÉNÉRAL

Code : ARTELIA21_R_0120_1

Date de mise à jour :

Auteur :

21/06/2022



Projet de repère 1910 - Auteur : Artelia

MARQUE

Texte : 1910

Maximum de l'inondation : Oui

Visibilité : Non

État du repère : Non renseigné

Pérennité : Aucune

Repère calculé : Non renseigné

PHEC : Non renseigné

SOURCE DE REPÉRAGE : REPÈRES DE CRUE RECONSTITUÉS À PARTIR DE PPRI - 01/01/2021

Type de repérage : Campagne de terrain post-inondation

NIVELLEMENT GPS - 01/01/1970

Méthode : GPS

Commentaires sur le nivellement : Nivellement réalisé avec un Leica GS08+

Référence nivelée : Autre type de référence

Description référence du repère : Sol au droit du repère (trottoir)

Système altimétrique : NGF IGN 1969 (système normal)

Altitude de la référence (en m) : 34.210 m

Différence entre le niveau d'eau et la référence (en m) : 2.070 m

Altitude calculée de l'eau (en m) : 36.28