

Commune : **NOGENT-SUR-MARNE** | Rivière : **La Marne**

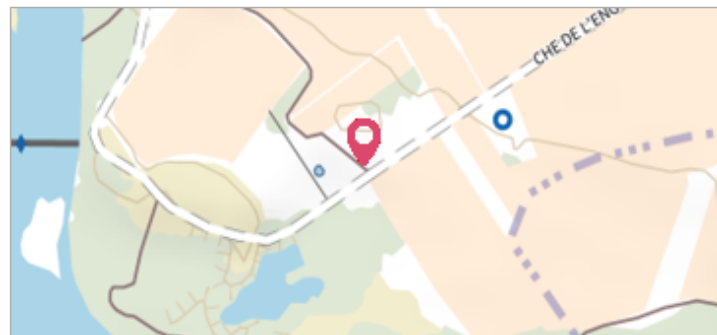
43 Place Maurice Chevalier, 94130

Commentaires : Partie gauche du mur

2 Repère(s) sur le site

GÉNÉRAL

Unité de gestion : Seine moyenne-Yonne-Loing
 Code : ARTELIA21_S_0105 Date de mise à jour : 26/10/2021
 Auteur :



GÉOLOCALISATION

Coordonnées WGS84 : X: 2.49033390 / Y: 48.83196940
 Coordonnées RGF93 (Lambert 93) X: 662586.47 / Y: 6859222.26
 Coordonnées RGF93 (ETRS89) : X: 2.4903339 / Y: 48.8319694
 Code Hydro: F---0100 Rive de référence: Droite



28 janvier 1910 Altitude calculée de l'eau : **38.68 m**

Nature de l'inondation : **Débordement de cours d'eau** Nature du repère : **Non renseigné**

GÉNÉRAL

Code : ARTELIA21_R_0105_1 Date de mise à jour : 17/11/2021
 Auteur :



MARQUE

Texte : 1910
 Maximum de l'inondation : Oui
 Visibilité : Non État du repère : Non renseigné
 Pérennité : Aucune Repère calculé : Non renseigné
 PHEC : Non renseigné

SOURCE DE REPÉRAGE : REPÈRES DE CRUE RECONSTITUÉS À PARTIR DE PPRI - 01/01/2021

Type de repérage : Campagne de terrain post-inondation

NIVELLEMENT GPS - 01/01/1970

Méthode : GPS
 Commentaires sur le nivellement : Nivellement réalisé avec un Leica GS08+
 Référence nivelée : Autre type de référence
 Description référence du repère : Sol au droit du repère (trottoir)
 Système altimétrique : NGF IGN 1969 (système normal)
 Altitude de la référence (en m) : 36.790 m
 Différence entre le niveau d'eau et la référence (en m) : 1.890 m
 Altitude calculée de l'eau (en m) : 38.68

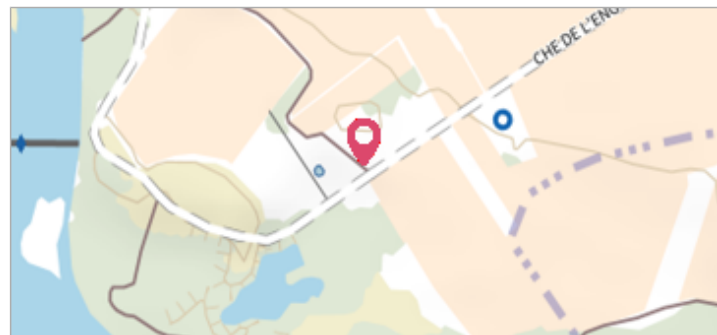
Commune : **NOGENT-SUR-MARNE** | Rivière : **La Marne**

43 Place Maurice Chevalier, 94130

Commentaires : Partie gauche du mur 2 Repère(s) sur le site


GÉNÉRAL

Unité de gestion : Seine moyenne-Yonne-Loing
 Code : ARTELIA21_S_0105 Date de mise à jour : 26/10/2021
 Auteur :



GÉOLOCALISATION

Coordonnées WGS84 : X: 2.49033390 / Y: 48.83196940
 Coordonnées RGF93 (Lambert 93) X: 662586.47 / Y: 6859222.26
 Coordonnées RGF93 (ETRS89) : X: 2.4903339 / Y: 48.8319694
 Code Hydro: F---0100 Rive de référence: Droite



28 janvier 1924 Altitude calculée de l'eau : **37.88 m**

Nature de l'inondation : **Débordement de cours d'eau** Nature du repère : **Non renseigné**

GÉNÉRAL

Code : ARTELIA21_R_0105_2 Date de mise à jour : 17/11/2021
 Auteur :



MARQUE

Texte : 1924
 Maximum de l'inondation : Non renseigné
 Visibilité : Non État du repère : Non renseigné
 Pérennité : Aucune Repère calculé : Non renseigné
 PHEC : Non renseigné

SOURCE DE REPÉRAGE : REPÈRES DE CRUE RECONSTITUÉS À PARTIR DE PPRI - 01/01/2021

Type de repérage : Campagne de terrain post-inondation

NIVELLEMENT GPS

Méthode : GPS
 Commentaires sur le nivellement : Nivellement réalisé avec un Leica GS08+
 Référence nivelée : Autre type de référence
 Description référence du repère : Sol au droit du repère (trottoir)
 Système altimétrique : NGF IGN 1969 (système normal)
 Altitude de la référence (en m) : 36.790 m
 Différence entre le niveau d'eau et la référence (en m) : 1.090 m
 Altitude calculée de l'eau (en m) : 37.88