

Commune : **NOGENT-SUR-MARNE**Rivière : **La Marne****37b Boulevard de la Marne, 94130**

Commentaires : Colonne

4 Repère(s) sur le site**GÉNÉRAL**

Unité de gestion : Seine moyenne-Yonne-Loing

Code : ARTELIA21_S_0098

Date de mise à jour : 26/10/2021

Auteur :



Projet de site - Auteur: Artelia

GÉOLOCALISATION

Coordonnées WGS84 : X: 2.47246470 / Y: 48.83012720

Coordonnées RGF93 (Lambert 93) X: 661273.38 / Y: 6859026.04

Coordonnées RGF93 (ETRS89) : X: 2.4724647 / Y: 48.8301272

Code Hydro: F---0100

Rive de référence: Droite

**28 janvier 1910**Nature de l'inondation : **Débordement de cours d'eau**Altitude calculée de l'eau : **38.43 m**Nature du repère : **Non renseigné****GÉNÉRAL**

Code : ARTELIA21_R_0098_1

Date de mise à jour :

Auteur :

26/10/2021



Projet de repère 1910 - Auteur : Artelia

MARQUE

Texte : 1910

Maximum de l'inondation : Oui

Visibilité : Non

État du repère : Non renseigné

Pérennité : Aucune

Repère calculé : Non renseigné

PHEC : Non renseigné

SOURCE DE REPÉRAGE : REPÈRES DE CRUE RECONSTITUÉS À PARTIR DE PPRI - 01/01/2021

Type de repérage : Campagne de terrain post-inondation

NIVELLEMENT GPS - 01/01/1970

Méthode : GPS

Commentaires sur le nivellement : Nivellement réalisé avec un Leica GS08+

Référence nivelée : Autre type de référence

Description référence du repère : Sol au droit du repère (en bas des marches)

Système altimétrique : NGF IGN 1969 (système normal)

Altitude de la référence (en m) : 36.320 m

Différence entre le niveau d'eau et la référence (en m) : 2.110 m

Altitude calculée de l'eau (en m) : 38.43

Commune : **NOGENT-SUR-MARNE** | Rivière : **La Marne**

37b Boulevard de la Marne, 94130

Commentaires : Colonne 4 Repère(s) sur le site

GÉNÉRAL

Unité de gestion : Seine moyenne-Yonne-Loing
 Code : ARTELIA21_S_0098 Date de mise à jour : 26/10/2021
 Auteur :



GÉOLOCALISATION

Coordonnées WGS84 : X: 2.47246470 / Y: 48.83012720
 Coordonnées RGF93 (Lambert 93) X: 661273.38 / Y: 6859026.04
 Coordonnées RGF93 (ETRS89) : X: 2.4724647 / Y: 48.8301272
 Code Hydro: F---0100 Rive de référence: Droite

6 janvier 1924 Altitude calculée de l'eau : **37.47 m**

Nature de l'inondation : **Débordement de cours d'eau** Nature du repère : **Non renseigné**

GÉNÉRAL

Code : ARTELIA21_R_0098_2 Date de mise à jour : 26/10/2021
 Auteur :



MARQUE


Texte : 1924
 Maximum de l'inondation : Non renseigné
 Visibilité : Non État du repère : Non renseigné
 Pérennité : Aucune Repère calculé : Non renseigné
 PHEC : Non renseigné

SOURCE DE REPÉRAGE : REPÈRES DE CRUE RECONSTITUÉS À PARTIR DE PPRI - 01/01/2021

Type de repérage : Campagne de terrain post-inondation

NIVELLEMENT GPS

Méthode : GPS
 Commentaires sur le nivellement : Nivellement réalisé avec un Leica GS08+
 Référence nivelée : Autre type de référence
 Description référence du repère : Sol au droit du repère (en bas des marches)
 Système altimétrique : NGF IGN 1969 (système normal)
 Altitude de la référence (en m) : 36.320 m
 Différence entre le niveau d'eau et la référence (en m) : 1.150 m
 Altitude calculée de l'eau (en m) : 37.47

 Commune : **NOGENT-SUR-MARNE** | Rivière : **La Marne**
37b Boulevard de la Marne, 94130

Commentaires : Colonne **4** Repère(s) sur le site

GÉNÉRAL
Unité de gestion : Seine moyenne-Yonne-Loing
Code : ARTELIA21_S_0098 Date de mise à jour : 26/10/2021
Auteur :




GÉOLOCALISATION
Coordonnées WGS84 : X: 2.47246470 / Y: 48.83012720
Coordonnées RGF93 (Lambert 93) X: 661273.38 / Y: 6859026.04
Coordonnées RGF93 (ETRS89) : X: 2.4724647 / Y: 48.8301272
Code Hydro: F---0100 Rive de référence: Droite

 **1910**
Nature de l'inondation :

GÉNÉRAL
Code : WEB_R_202502100130 Date de mise à jour :
Auteur : Pauline_Del 03/05/2026

MARQUE




 Commune : **NOGENT-SUR-MARNE** | Rivière : **La Marne**
37b Boulevard de la Marne, 94130

Commentaires : Colonne **4** Repère(s) sur le site

GÉNÉRAL
Unité de gestion : Seine moyenne-Yonne-Loing
Code : ARTELIA21_S_0098 Date de mise à jour : 26/10/2021
Auteur :



GÉOLOCALISATION
Coordonnées WGS84 : X: 2.47246470 / Y: 48.83012720
Coordonnées RGF93 (Lambert 93) X: 661273.38 / Y: 6859026.04
Coordonnées RGF93 (ETRS89) : X: 2.4724647 / Y: 48.8301272
Code Hydro: F---0100 Rive de référence: Droite

 **1924**
Nature de l'inondation :

GÉNÉRAL
Code : WEB_R_202502100241 Date de mise à jour :
Auteur : Pauline_Del 03/05/2026

MARQUE