

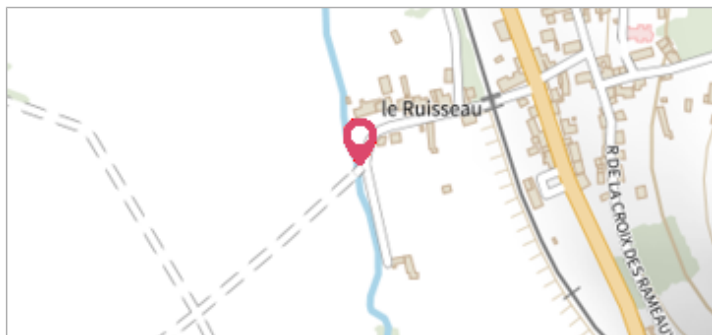


Commune : SAINT-AGNAN

Rivière : La Loire

Lieu-dit Le Ruisseau, totem de crues**Commentaires** : Totem de crues composé d'une échelle, d'un panneau d'information et de 3 repères de crues. Il est situé au niveau de l'aire de pique-nique, après le pont du ruisseau le Blandenan, au niveau de la rue du Ruisseau.**3**

Repère(s) sur le site

GÉNÉRAL**Unité de gestion** : Loire-Allier-Cher-Indre**Code** : WEB_S_202110203151 **Date de mise à jour** : 20/10/2021**Auteur** : SPC LACI

Vue du site

GÉOLOCALISATION**Coordonnées WGS84** : X: 3.87682980 / Y: 46.50213200**Coordonnées RGF93 (Lambert 93)** X: 767239.85 / Y: 6600610.1**Coordonnées RGF93 (ETRS89)** : X: 3.8768298 / Y: 46.502132**Code Hydro**: ----0000 **Rive de référence**: Droite**18 octobre 1846**

Nature de l'inondation :

Altitude calculée de l'eau : **223.787 m****GÉNÉRAL****Code** : WEB_R_202110204151**Date de mise à jour** :**Auteur** : SPC LACI

20/10/2021

MARQUE**Texte** : Octobre 1846**Maximum de l'inondation** : Oui**Visibilité** : Oui**État du repère** : Bon**Pérennité** : Longue

Vue du repère

NIVELLEMENT AU DGPS APRÈS POSE DU TOTEM - 22/07/2021**Méthode** : GPS**Référence nivelée** : Autre type de référence**Description référence du repère** : Sol**Système altimétrique** : NGF IGN 1969 (système normal)**Altitude de la référence (en m)** : 221.312 m**Différence entre le niveau d'eau et la référence (en m)** : 2.475 m**Altitude calculée de l'eau (en m)** : 223.787

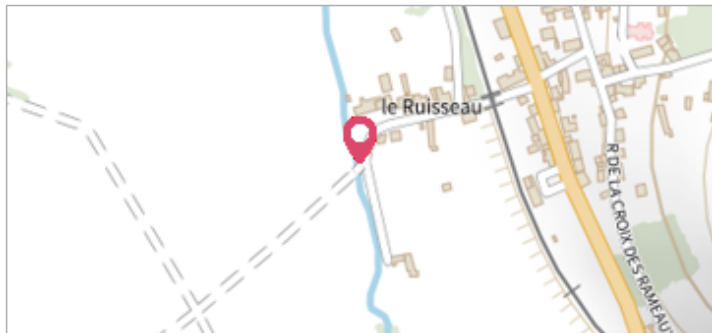


Commune : SAINT-AGNAN

Rivière : La Loire

Lieu-dit Le Ruisseau, totem de crues**Commentaires :** Totem de crues composé d'une échelle, d'un panneau d'information et de 3 repères de crues. Il est situé au niveau de l'aire de pique-nique, après le pont du ruisseau le Blandenan, au niveau de la rue du Ruisseau.**3**

Repère(s) sur le site

GÉNÉRAL**Unité de gestion :** Loire-Allier-Cher-Indre**Code :** WEB_S_202110203151 **Date de mise à jour :** 20/10/2021**Auteur :** SPC LACI

Vue du site

GÉOLOCALISATION**Coordonnées WGS84 :** X: 3.87682980 / Y: 46.50213200**Coordonnées RGF93 (Lambert 93) X:** 767239.85 / Y: 6600610.1**Coordonnées RGF93 (ETRS89) :** X: 3.8768298 / Y: 46.502132**Code Hydro:** ----0000 **Rive de référence:** Droite**26 septembre 1866**Altitude calculée de l'eau : **223.582 m**

Nature de l'inondation :

GÉNÉRAL**Code :** WEB_R_202110204738**Date de mise à jour :****Auteur :** SPC LACI

20/10/2021

MARQUE**Texte :** Septembre Octobre 1866**Maximum de l'inondation :** Oui**Visibilité :** Oui**État du repère :** Bon**Pérennité :** Longue

Vue du repère

NIVELLEMENT PAR DGPS APRÈS LA POSE DU TOTEM - 22/07/2021**Méthode :** GPS**Référence nivelée :** Autre type de référence**Description référence du repère :** Sol**Système altimétrique :** NGF IGN 1969 (système normal)**Altitude de la référence (en m) :** 221.312 m**Différence entre le niveau d'eau et la référence (en m) :** 2.270 m**Altitude calculée de l'eau (en m) :** 223.582

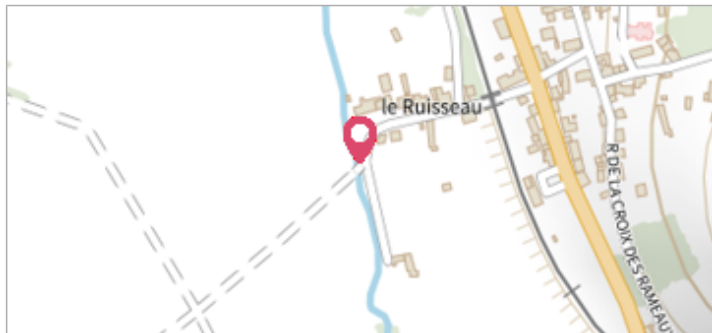


Commune : SAINT-AGNAN

Rivière : La Loire

Lieu-dit Le Ruisseau, totem de crues**Commentaires :** Totem de crues composé d'une échelle, d'un panneau d'information et de 3 repères de crues. Il est situé au niveau de l'aire de pique-nique, après le pont du ruisseau le Blandenan, au niveau de la rue du Ruisseau.**3**

Repère(s) sur le site

GÉNÉRAL**Unité de gestion :** Loire-Allier-Cher-Indre**Code :** WEB_S_202110203151 **Date de mise à jour :** 20/10/2021**Auteur :** SPC LACI

Vue du site

GÉOLOCALISATION**Coordonnées WGS84 :** X: 3.87682980 / Y: 46.50213200**Coordonnées RGF93 (Lambert 93) X:** 767239.85 / Y: 6600610.1**Coordonnées RGF93 (ETRS89) :** X: 3.8768298 / Y: 46.502132**Code Hydro:** ----0000 **Rive de référence:** Droite**Octobre 1893**

Nature de l'inondation :

Altitude calculée de l'eau : **223.277 m****GÉNÉRAL****Code :** WEB_R_202110205111**Date de mise à jour :****Auteur :** SPC LACI

09/01/2023

MARQUE**Texte :** Octobre 1893**Maximum de l'inondation :** Oui**Visibilité :** Oui**État du repère :** Bon**Pérennité :** Longue

Vue du repère

NIVELLEMENT PAR DGPS APRÈS POSE DU TOTEM - 22/07/2021**Méthode :** GPS**Référence nivelée :** Autre type de référence**Description référence du repère :** Sol**Système altimétrique :** NGF IGN 1969 (système normal)**Altitude de la référence (en m) :** 221.312 m**Différence entre le niveau d'eau et la référence (en m) :** 1.965 m**Altitude calculée de l'eau (en m) :** 223.277