


Commune : **ABLON-SUR-SEINE**Rivière : **La Seine****Place des Marronniers, Ablon-sur-Seine****Commentaires :** Mur gauche bâtiment électrique**3** Repère(s) sur le site**GÉNÉRAL****Unité de gestion :** Seine moyenne-Yonne-Loing**Code :** ARTELIA21_S_0134**Date de mise à jour :** 15/10/2021**Auteur :**

Projet de site - Auteur: Artelia

GÉOLOCALISATION**Coordonnées WGS84 :** X: 2.42758180 / Y: 48.72409180**Coordonnées RGF93 (Lambert 93) :** X: 657893.1 / Y: 6847259.53**Coordonnées RGF93 (ETRS89) :** X: 2.4275818 / Y: 48.7240918**Code Hydro :** ----0010**Rive de référence:** Gauche**28 Janvier 1910**Nature de l'inondation : **Débordement de cours d'eau**Altitude calculée de l'eau : **35.71 m**Nature du repère : **Non renseigné****GÉNÉRAL****Code :** ARTELIA21_R_0134_1**Date de mise à jour :****Auteur :**

16/10/2021

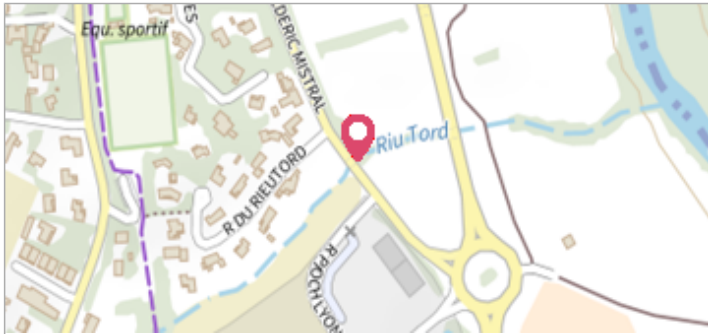
MARQUE**Texte :** 1910**Maximum de l'inondation :** Oui**Visibilité :** Non**État du repère :** Non renseigné**Pérennité :** Aucune**Repère calculé :** Non renseigné**PHEC :** Non renseigné

Projet de repère 1910 - Auteur: Artelia

NIVELLEMENT GPS - 01/01/1970**Méthode :** GPS**Commentaires sur le nivellement :** Nivellement réalisé avec un Leica GS08+**Référence nivelée :** Autre type de référence**Description référence du repère :** Mesure prises sur le trottoir devant la gouttière**Système altimétrique :** NGF IGN 1969 (système normal)**Altitude de la référence (en m) :** 33.680 m**Différence entre le niveau d'eau et la référence (en m) :** 2.030 m**Altitude calculée de l'eau (en m) :** 35.71

Commune : **ABLON-SUR-SEINE**Rivière : **La Seine****Place des Marronniers, Ablon-sur-Seine****Commentaires** : Mur gauche bâtiment électrique**3**


Repère(s) sur le site

GÉNÉRAL**Unité de gestion** : Seine moyenne-Yonne-Loing**Code** : ARTELIA21_S_0134**Date de mise à jour** : 15/10/2021**Auteur** :

Projet de site - Auteur: Artelia

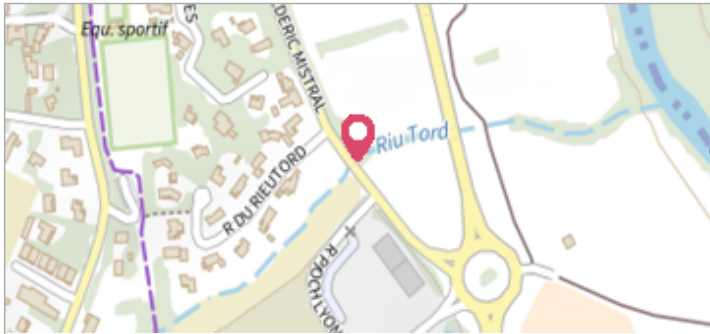
GÉOLOCALISATION**Coordonnées WGS84** : X: 2.42758180 / Y: 48.72409180**Coordonnées RGF93 (Lambert 93)** X: 657893.1 / Y: 6847259.53**Coordonnées RGF93 (ETRS89)** : X: 2.4275818 / Y: 48.7240918**Code Hydro**: ----0010**Rive de référence**: Gauche**6 Janvier 1924**Nature de l'inondation : **Débordement de cours d'eau**Altitude calculée de l'eau : **34.49 m**Nature du repère : **Non renseigné****GÉNÉRAL****Code** : ARTELIA21_R_0134_2**Date de mise à jour** :**Auteur** :

16/10/2021

MARQUE**Texte** : 1924**Maximum de l'inondation** : Non renseigné**Visibilité** : Non**État du repère** : Non renseigné**Pérennité** : Aucune**Repère calculé** : Non renseigné**PHEC** : Non renseigné

Projet de repère 1924 - Auteur : Artelia


NIVELLEMENT GPS - 01/01/1970**Méthode** : GPS**Commentaires sur le nivellement** : Nivellement réalisé avec un Leica GS08+**Référence nivelée** : Autre type de référence**Description référence du repère** : Mesure prises sur le trottoir devant la gouttière**Système altimétrique** : NGF IGN 1969 (système normal)**Altitude de la référence (en m)** : 33.680 m**Différence entre le niveau d'eau et la référence (en m)** : 0.810 m**Altitude calculée de l'eau (en m)** : 34.49

Commune : **ABLON-SUR-SEINE**Rivière : **La Seine****Place des Marronniers, Ablon-sur-Seine****Commentaires :** Mur gauche bâtiment électrique**3** Repère(s) sur le site**GÉNÉRAL****Unité de gestion :** Seine moyenne-Yonne-Loing**Code :** ARTELIA21_S_0134**Date de mise à jour :** 15/10/2021**Auteur :**

Projet de site - Auteur: Artelia

GÉOLOCALISATION**Coordonnées WGS84 :** X: 2.42758180 / Y: 48.72409180**Coordonnées RGF93 (Lambert 93) :** X: 657893.1 / Y: 6847259.53**Coordonnées RGF93 (ETRS89) :** X: 2.4275818 / Y: 48.7240918**Code Hydro :** ----0010**Rive de référence :** Gauche**3 Juin 2016**Nature de l'inondation : **Débordement de cours d'eau**Altitude calculée de l'eau : **33.83 m**Nature du repère : **Non renseigné****GÉNÉRAL****Code :** ARTELIA21_R_0134_3**Date de mise à jour :****Auteur :**

16/10/2021

MARQUE**Texte :** 2016**Maximum de l'inondation :** Non renseigné**Visibilité :** Non**État du repère :** Non renseigné**Pérennité :** Aucune**Repère calculé :** Non renseigné**PHEC :** Non renseigné

Projet de repère 2016 - Auteur: Artelia

NIVELLEMENT GPS - 01/01/1970**Méthode :** GPS**Commentaires sur le nivellement :** Nivellement réalisé avec un Leica GS08+**Référence nivelée :** Autre type de référence**Description référence du repère :** Mesure prises sur le trottoir devant la gouttière**Système altimétrique :** NGF IGN 1969 (système normal)**Altitude de la référence (en m) :** 33.670 m**Différence entre le niveau d'eau et la référence (en m) :** 0.160 m**Altitude calculée de l'eau (en m) :** 33.83