


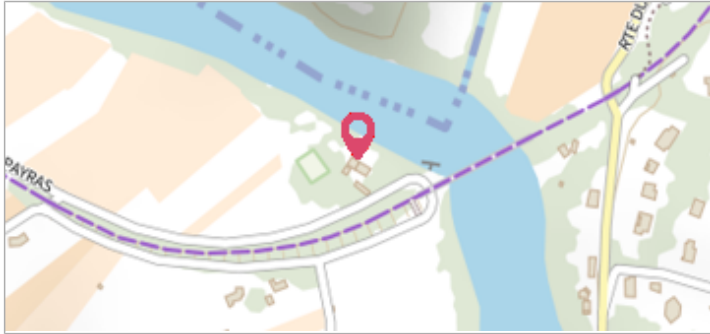
Commune : **DOUELLE** | Rivière : **Le Lot**

 **Antinée**

1 Repère(s) sur le site


GÉNÉRAL

Unité de gestion : Lot
Code : WEB_S_202110123220 Date de mise à jour : 12/10/2021
Auteur : Éric Valette



GÉOLOCALISATION

Coordonnées WGS84 : X: 1.36211240 / Y: 44.48058400
Coordonnées RGF93 (Lambert 93) X: 569748.1 / Y: 6377076.09
Coordonnées RGF93 (ETRS89) : X: 1.3621124 / Y: 44.480584
Code Hydro: O--0150 Rive de référence: Gauche

 **2 février 2021**
Nature de l'inondation :

Commentaires : La laisse de crue montre que l'eau a affleuré le seuil du bâtiment.

GÉNÉRAL

Code : WEB_R_202110123309 Date de mise à jour : 23/11/2021
Auteur : Éric Valette

MARQUE

SOURCE DE REPÉRAGE : DDT 46 - 04/12/2017

