Commune : **LAVOUTE-SUR-LOIRE** | Rivière : **La Loire**

Roumeyrouneau

Commentaires : Totem de crues composé d'une échelle, d'un panneau d'information et de 3 repères de crues. Il est situé au bord du chemin pédestre côté rive droite et aval du pont métallique (ancienne voie ferrée de la Galoche).

3 Repère(s) sur le site

GÉNÉRAL

Unité de gestion : Loire-Cher-Indre
Code : WEB_S_202108312516 **Date de mise à jour :** 28/02/2022
Auteur : vacataire.spclci

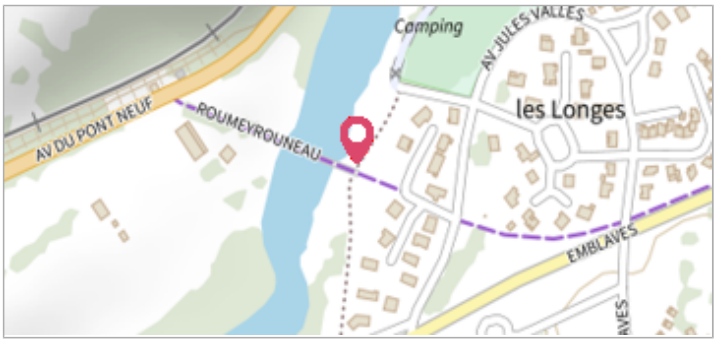

Vue du site en 2021

GÉOLOCALISATION

Coordonnées WGS84 : X: 3.91939610 / Y: 45.12341800
Coordonnées RGF93 (Lambert 93) X: 772286.61 / Y: 6447547
Coordonnées RGF93 (ETRS89) : X: 3.9193961 / Y: 45.123418
Code Hydro: ----0000 **Rive de référence:** Droite

21 Septembre 1980

Altitude calculée de l'eau : **555.604 m**

Nature de l'inondation : **Débordement de cours d'eau**

Nature du repère : **Repère normalisé (décret n°2005-233)**

Commentaires : Macaron EP Loire de la crue du 21 septembre 1980.

GÉNÉRAL

Code : WEB_R_202108302840 **Date de mise à jour :** 28/02/2022
Auteur : vacataire.spclci

Vue du repère rapprochée en 2021

MARQUE

Texte : 21 Septembre 1980
Maximum de l'inondation : Oui
Visibilité : Oui **État du repère :** Bon
Pérennité : Longue **Repère calculé :** Oui
PHEC : Oui

SOURCE DE REPÉRAGE : RECENSEMENT DES REPÈRES EPL, D43, SPC LCI - 05/05/2021

Type de repérage : Autre
Organisme : SPC Loire – Cher – Indre

NIVELLEMENT DU SPC LCI - 05/05/2021

Méthode : GPS
Organisme : SPC Loire – Cher – Indre
Référence nivelée : Autre type de référence
Description référence du repère : sol
Système altimétrique : NGF IGN 1969 (système normal)
Altitude de la référence (en m) : 553.804 m
Différence entre le niveau d'eau et la référence (en m) : 1.800 m
Altitude calculée de l'eau (en m) : 555.604

Commune : **LAVOUTE-SUR-LOIRE** | Rivière : **La Loire**

Roumeyrouneau

Commentaires : Totem de crues composé d'une échelle, d'un panneau d'information et de 3 repères de crues. Il est situé au bord du chemin pédestre côté rive droite et aval du pont métallique (ancienne voie ferrée de la Galoche).

3 Repère(s) sur le site

GÉNÉRAL

Unité de gestion : Loire-Cher-Indre
Code : WEB_S_202108312516 **Date de mise à jour :** 28/02/2022
Auteur : vacataire.spclci

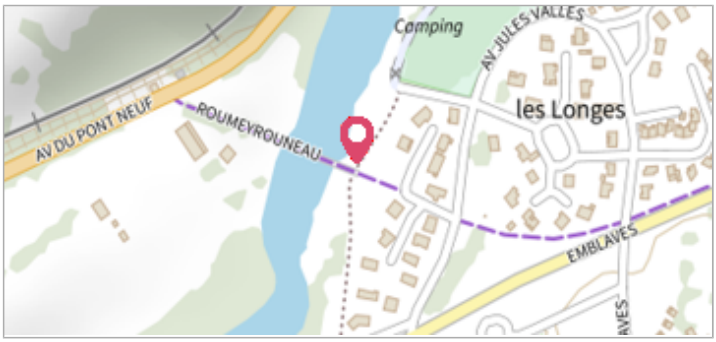

Vue du site en 2021

GÉOLOCALISATION

Coordonnées WGS84 : X: 3.91939610 / Y: 45.12341800
Coordonnées RGF93 (Lambert 93) X: 772286.61 / Y: 6447547
Coordonnées RGF93 (ETRS89) : X: 3.9193961 / Y: 45.123418
Code Hydro: ----0000 **Rive de référence:** Droite

Novembre 2008

Altitude calculée de l'eau : **553.894 m**

Nature de l'inondation : **Débordement de cours d'eau**

Nature du repère : **Plaque**

Commentaires : Repère rectangulaire EP Loire de la crue de novembre 2008

GÉNÉRAL

Code : WEB_R_202108303034 **Date de mise à jour :** 28/02/2022
Auteur : vacataire.spclci

Vue du repère rapprochée en 2021

MARQUE

Texte : Novembre 2008
Maximum de l'inondation : Oui
Visibilité : Oui **État du repère :** Bon
Pérennité : Longue **Repère calculé :** Oui
PHEC : Non

SOURCE DE REPÉRAGE : RECENSEMENT DES REPÈRES EPL, D43, SPC LCI - 05/05/2021

Type de repérage : Autre
Organisme : SPC Loire – Cher – Indre

NIVELLEMENT DU SPC LCI - 05/05/2021

Méthode : GPS
Organisme : SPC Loire – Cher – Indre
Référence nivelée : Autre type de référence
Description référence du repère : sol
Système altimétrique : NGF IGN 1969 (système normal)
Altitude de la référence (en m) : 553.804 m
Différence entre le niveau d'eau et la référence (en m) : 0.090 m
Altitude calculée de l'eau (en m) : 553.894

Commune : **LAVOUTE-SUR-LOIRE** | Rivière : **La Loire**

Roumeyrouneau

Commentaires : Totem de crues composé d'une échelle, d'un panneau d'information et de 3 repères de crues. Il est situé au bord du chemin pédestre côté rive droite et aval du pont métallique (ancienne voie ferrée de la Galoche).

3 Repère(s) sur le site

GÉNÉRAL

Unité de gestion : Loire-Cher-Indre
Code : WEB_S_202108312516 **Date de mise à jour :** 28/02/2022
Auteur : vacataire.spclci

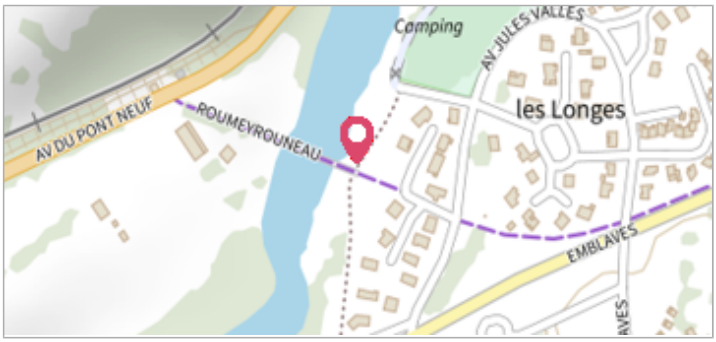

Vue du site en 2021

GÉOLOCALISATION

Coordonnées WGS84 : X: 3.91939610 / Y: 45.12341800
Coordonnées RGF93 (Lambert 93) X: 772286.61 / Y: 6447547
Coordonnées RGF93 (ETRS89) : X: 3.9193961 / Y: 45.123418
Code Hydro: ----0000 **Rive de référence:** Droite

17 octobre 2024

Altitude calculée de l'eau : **554.328 m**

Nature de l'inondation : **Débordement de cours d'eau**

Nature du repère : **Laisse d'inondation**

Commentaires : Traces de débris sur le talus, reportées sur l'échelle du pont.

GÉNÉRAL

Code : 25LACILO2_DNI_1 **Date de mise à jour :** 29/01/2025
Auteur : SPC LACI

Vue du repère en 2024

MARQUE

Maximum de l'inondation : Oui
Visibilité : Oui **État du repère :** Disparu
Pérennité : Aucune

SOURCE DE REPÉRAGE : RECENSEMENT DES REPÈRES DE LA CRUE DU 17 OCTOBRE 2024 DE LA LOIRE (DÉPARTEMENT 43) - 25/10/2024

Type de repérage : Campagne de terrain post-inondation
Organisme : SPC Loire-Allier-Cher-Indre DDT 43

NIVELLEMENT D'ORIGINE SPC LACI - 25/10/2025

Méthode : GPS
Organisme : SPC Loire-Allier-Cher-Indre
Commentaires sur le nivellement : Incertitude = 0,02 m.
Référence nivelée : Marque d'inondation
Système altimétrique : NGF IGN 1969 (système normal)
Altitude de la référence (en m) : 554.328 m
Altitude calculée de l'eau (en m) : 554.328