



Commune : **BALBIGNY**

Rivière : **La Loire**

Quai de la Loire (3)

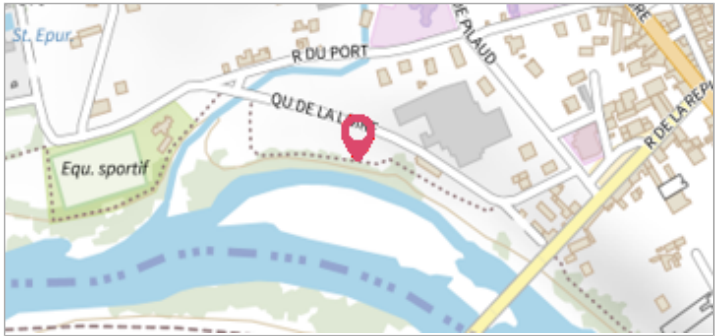
1 Repère(s) sur le site

GÉNÉRAL

Unité de gestion : Loire-Allier-Cher-Indre

Code : WEB_S_202108313700_1_1_1_1_1 Date de mise à jour : 27/01/2026

Auteur : SPC LCI




GÉOLOCALISATION

Coordonnées WGS84 : X: 4.18067000 / Y: 45.81706300

Coordonnées RGF93 (Lambert 93) X: 791675.88 / Y: 6524844.03

Coordonnées RGF93 (ETRS89) : X: 4.18067 / Y: 45.817063

Code Hydro: ----0000 Rive de référence: Droite



11 novembre 1975

Nature de l'inondation :

GÉNÉRAL

Code : WEB_R_202108261513 Date de mise à jour : 27/01/2026

Auteur : SPC LCI




Photo du document écrit

MARQUE

SOURCE DE REPÉRAGE : ORDRE DES GÉOMÈTRES EXPERTS, JEAN DECOMBE - 11/11/1975

Type de repérage : Source bibliographique

Organisme : Géomètre (cabinet)