



Commune : **BALBIGNY**

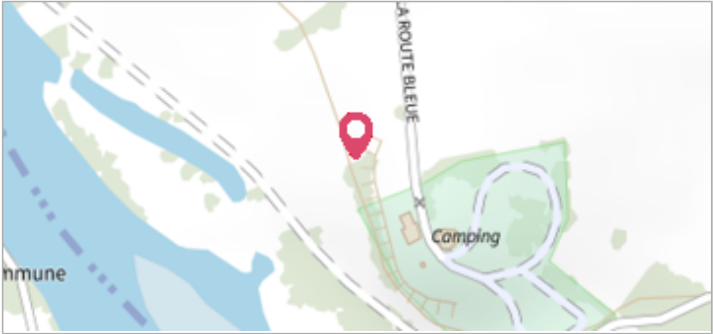
Rivière : **La Loire**

Lieu-dit : Praléry (4)

1 Repère(s) sur le site


GÉNÉRAL

Unité de gestion : Loire-Allier-Cher-Indre
Code : WEB_S_202108313702_1 Date de mise à jour : 27/01/2026
Auteur : SPC LCI



GÉOLOCALISATION

Coordonnées WGS84 : X: 4.16122800 / Y: 45.82580800
Coordonnées RGF93 (Lambert 93) X: 790152.09 / Y: 6525792.67
Coordonnées RGF93 (ETRS89) : X: 4.161228 / Y: 45.825808
Code Hydro: ----0000 Rive de référence: Droite



11 novembre 1975
Nature de l'inondation :

GÉNÉRAL

Code : WEB_R_202108265341 Date de mise à jour : 27/01/2026
Auteur : SPC LCI




Photo du document écrit

MARQUE

SOURCE DE REPÉRAGE : ORDRE DES GÉOMÈTRES EXPERTS, JEAN DECOMBE - 11/11/1975

Type de repérage : Source bibliographique
Organisme : Géomètre (cabinet)