



Commune : **BALBIGNY**

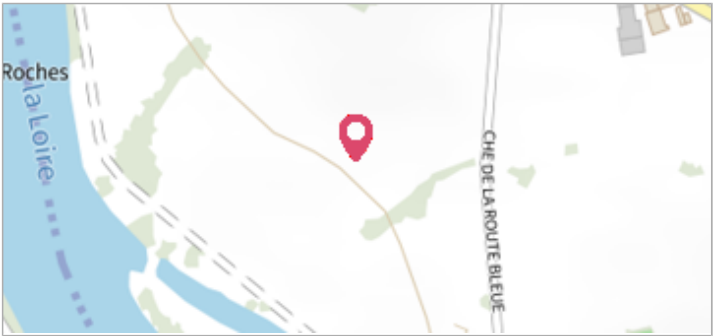
Rivière : **La Loire**

**Lieu-dit : Praléry (3)**

**1** Repère(s) sur le site


**GÉNÉRAL**

Unité de gestion : Loire-Allier-Cher-Indre  
Code : WEB\_S\_202108313702\_1\_1 Date de mise à jour : 27/01/2026  
Auteur : SPC LCI



**GÉOLOCALISATION**

Coordonnées WGS84 : X: 4.16013700 / Y: 45.82739100  
Coordonnées RGF93 (Lambert 93) X: 790064.81 / Y: 6525967.2  
Coordonnées RGF93 (ETRS89) : X: 4.160137 / Y: 45.827391  
Code Hydro: ----0000 Rive de référence: Droite



**11 novembre 1975**  
Nature de l'inondation :

**GÉNÉRAL**

Code : WEB\_R\_202108265147 Date de mise à jour : 27/01/2026  
Auteur : SPC LCI




Photo du document écrit

**MARQUE**

**SOURCE DE REPÉRAGE : ORDRE DES GÉOMÈTRES EXPERTS, JEAN DECOMBE - 11/11/1975**

Type de repérage : Source bibliographique  
Organisme : Géomètre (cabinet)