

Commune : **NERVIEUX**



Rivière : **La Loire**

## Sur D1 direction Balbigny

**1** Repère(s) sur le site

**GÉNÉRAL**

Unité de gestion : Loire-Allier-Cher-Indre  
 Code : WEB\_S\_202108313703\_1    Date de mise à jour : 27/01/2026  
 Auteur : SPC LCI



**GÉOLOCALISATION**

Coordonnées WGS84 : X: 4.17378500 / Y: 45.81443500  
 Coordonnées RGF93 (Lambert 93) X: 791145.65 / Y: 6524544.25  
 Coordonnées RGF93 (ETRS89) : X: 4.173785 / Y: 45.814435  
 Code Hydro: ----0000    Rive de référence: Gauche

### 11 novembre 1975

Nature de l'inondation :

**GÉNÉRAL**

Code : WEB\_R\_202108264635    Date de mise à jour : 27/01/2026  
 Auteur : SPC LCI

**MARQUE**




Photo du document écrit

**SOURCE DE REPÉRAGE : ORDRE DES GÉOMÈTRES EXPERTS, JEAN DECOMBE - 11/11/1975**

Type de repérage : Source bibliographique  
 Organisme(s) : Géomètre (cabinet)