

Commune : **NERVIEUX**

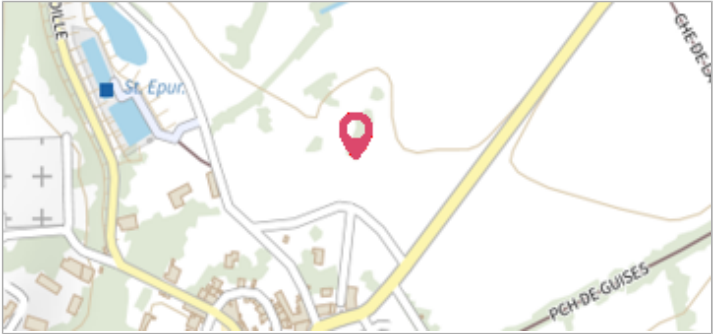
Rivière : **La Loire**

Le Bourg (2)

1 Repère(s) sur le site


GÉNÉRAL

Unité de gestion : Loire-Allier-Cher-Indre
Code : WEB_S_202108313704 Date de mise à jour : 27/01/2026
Auteur : SPC LCI



GÉOLOCALISATION

Coordonnées WGS84 : X: 4.15726100 / Y: 45.80790500
Coordonnées RGF93 (Lambert 93) X: 789873.27 / Y: 6523800.23
Coordonnées RGF93 (ETRS89) : X: 4.157261 / Y: 45.807905
Code Hydro: ----0000 Rive de référence: Gauche



11 novembre 1975
Nature de l'inondation :

GÉNÉRAL

Code : WEB_R_202108262508 Date de mise à jour : 27/01/2026
Auteur : SPC LCI




Photo du document écrit

MARQUE

SOURCE DE REPÉRAGE : ORDRE DES GÉOMÈTRES EXPERTS, JEAN DECOMBE - 11/11/1975

Type de repérage : Source bibliographique
Organisme : Géomètre (cabinet)