

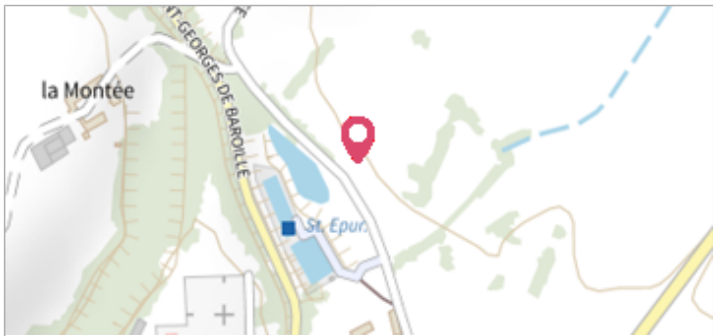
Commune : **NERVIEUX** | Rivière : **La Loire**

Chemin de la Croix Salée

2 Repère(s) sur le site

GÉNÉRAL

Unité de gestion : Loire-Allier-Cher-Indre
 Code : WEB_S_202108313704_1 Date de mise à jour : 27/01/2026
 Auteur : SPC LCI



GÉOLOCALISATION

Coordonnées WGS84 : X: 4.15497300 / Y: 45.80904100
 Coordonnées RGF93 (Lambert 93) X: 789693.75 / Y: 6523923.77
 Coordonnées RGF93 (ETRS89) : X: 4.154973 / Y: 45.809041
 Code Hydro: ----0000 Rive de référence: Gauche

11 novembre 1975
 Nature de l'inondation :


GÉNÉRAL

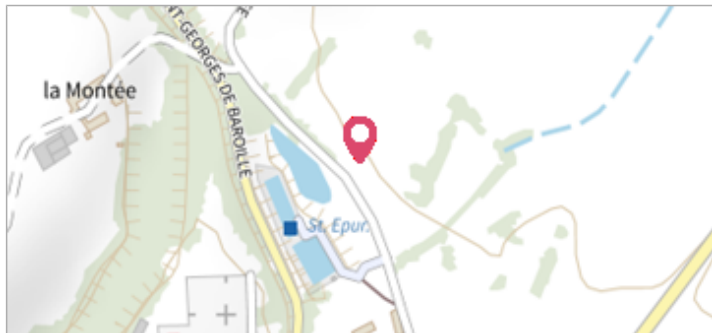
Code : WEB_R_202108262237 Date de mise à jour : 27/01/2026
 Auteur : SPC LCI

MARQUE

SOURCE DE REPÉRAGE : ORDRE DES GÉOMÈTRES EXPERTS, JEAN DECOMBE - 11/11/1975

Type de repérage : Source bibliographique
 Organisme(s) : Géomètre (cabinet)



Commune : **NERVIEUX**Rivière : **La Loire****Chemin de la Croix Salée****2** Repère(s) sur le site**GÉNÉRAL****Unité de gestion :** Loire-Allier-Cher-Indre**Code :** WEB_S_202108313704_1 **Date de mise à jour :** 27/01/2026**Auteur :** SPC LCI**GÉOLOCALISATION****Coordonnées WGS84 :** X: 4.15497300 / Y: 45.80904100**Coordonnées RGF93 (Lambert 93) :** X: 789693.75 / Y: 6523923.77**Coordonnées RGF93 (ETRS89) :** X: 4.154973 / Y: 45.809041**Code Hydro :** ----0000 **Rive de référence :** Gauche**17 octobre 2024**Nature de l'inondation : **Débordement de cours d'eau**Altitude calculée de l'eau : **320.87 m**Nature du repère : **Laisse d'inondation****Commentaires :** Traces de débris sur le sol.**GÉNÉRAL****Code :** 25LACIO1_DNI_06**Date de mise à jour :****Auteur :** SPC LACI

29/01/2025

MARQUE**Maximum de l'inondation :** Oui**Visibilité :** Oui**État du repère :** Disparu**Pérennité :** Aucune**SOURCE DE REPÉRAGE :** SPC LACI ET DDT42, LA LOIRE, CRUE DU 17 OCTOBRE 2024 - 24/10/2024**Type de repérage :** Campagne de terrain post-inondation**Organisme(s) :** SPC Loire-Allier-Cher-Indre, DDT 42**NIVELLEMENT D'ORIGINE SPC LACI - 24/10/2024****Méthode :** GPS**Organisme :** SPC Loire-Allier-Cher-Indre**Commentaires sur le nivellement :** Incertitude = 0,017 m.**Référence nivelée :** Marque d'inondation**Système altimétrique :** NGF IGN 1969 (système normal)**Altitude de la référence (en m) :** 320.870 m**Altitude calculée de l'eau (en m) :** 320.87

Vue du repère en 2024