

Commune : **NERVIEUX**



Rivière : **La Loire**

Lieu-dit : Grenieux

1 Repère(s) sur le site

GÉNÉRAL

Unité de gestion : Loire-Allier-Cher-Indre
Code : WEB_S_202108313704_1_1 **Date de mise à jour :** 27/01/2026
Auteur : SPC LCI



GÉOLOCALISATION

Coordonnées WGS84 : X: 4.15259500 / Y: 45.81083700
Coordonnées RGF93 (Lambert 93) X: 789506.18 / Y: 6524120.49
Coordonnées RGF93 (ETRS89) : X: 4.152595 / Y: 45.810837
Code Hydro: ----0000 **Rive de référence:** Gauche


11 novembre 1975

Nature de l'inondation :

GÉNÉRAL

Code : WEB_R_202108261706 **Date de mise à jour :** 27/01/2026
Auteur : SPC LCI

MARQUE



SOURCE DE REPÉRAGE : ORDRE DES GÉOMÈTRES EXPERTS, JEAN DECOMBE - 11/11/1975

Type de repérage : Source bibliographique
Organisme(s) : Géomètre (cabinet)

Photo du document écrit